

国道436号道路災害防除工事平面図 S=1:500

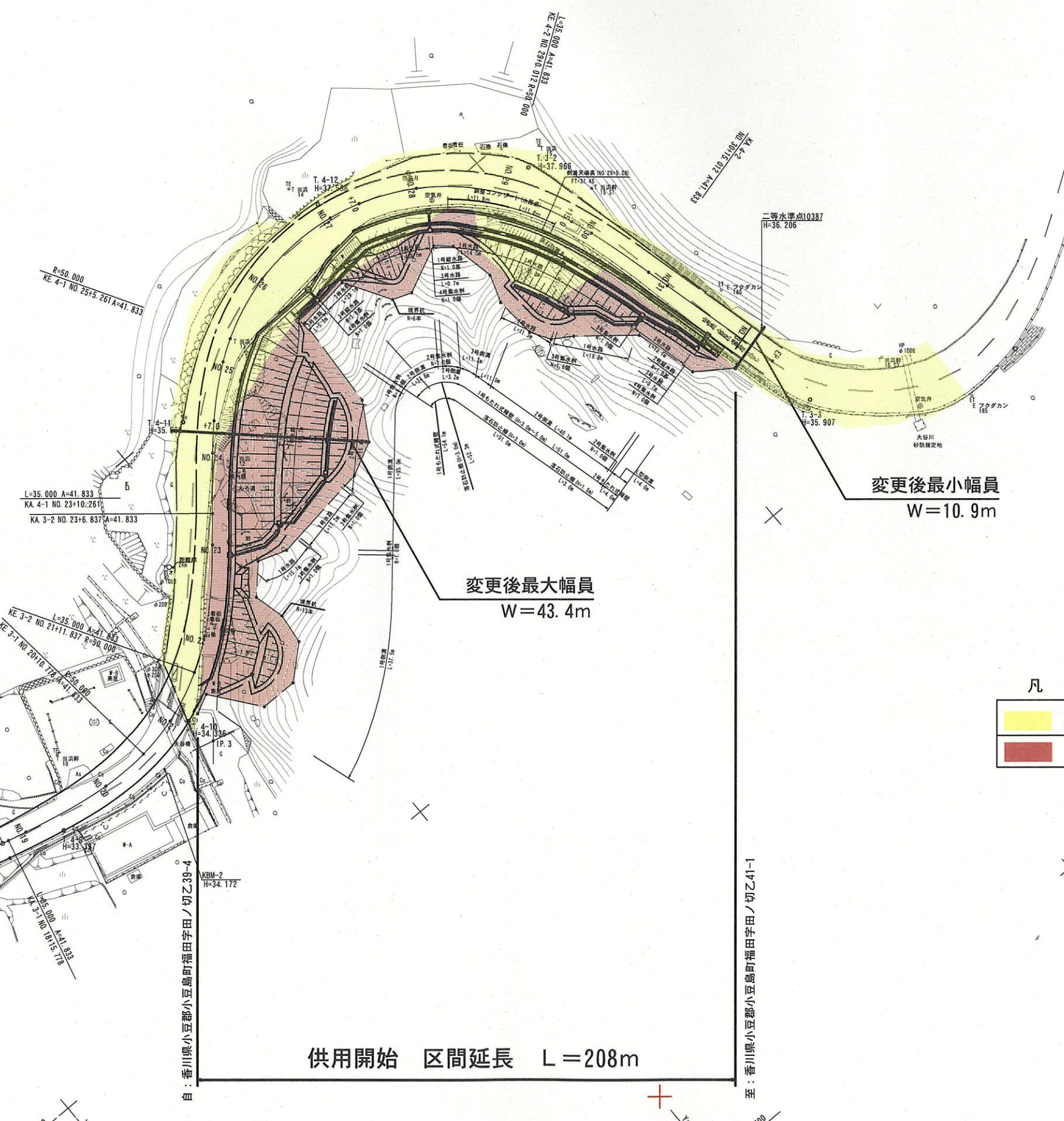
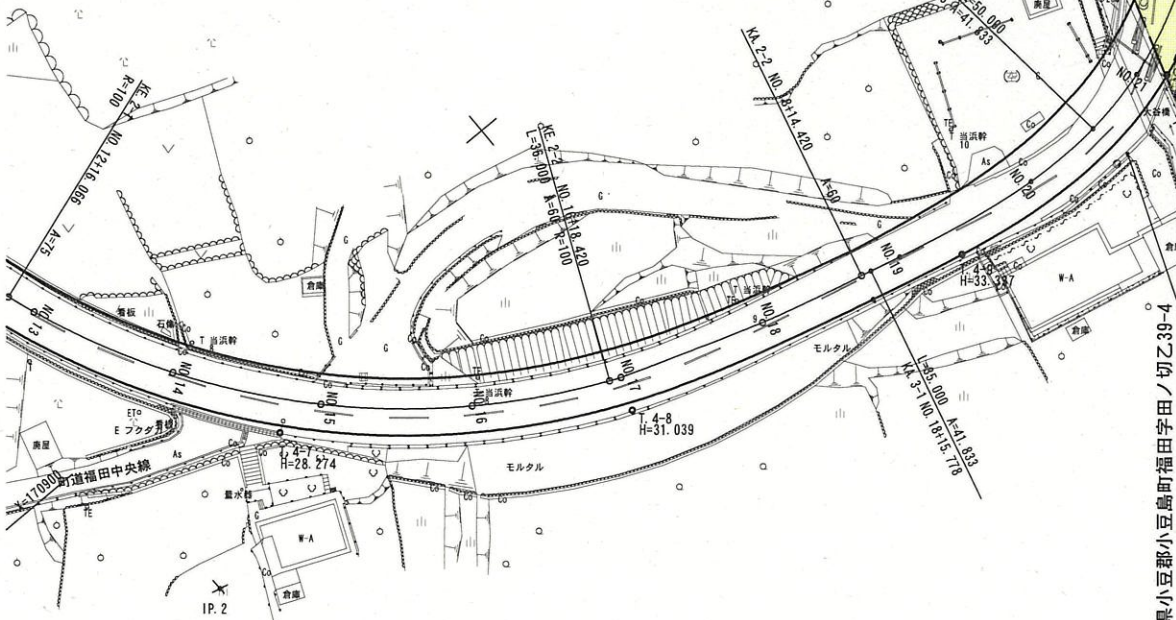
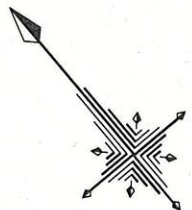
所在:小豆郡小豆島町福田

基点	X座標	Y座標
T. 3-2	170892.130	78007.976
T. 3-3	170814.213	78022.356
T. 4-7	170886.642	77754.087
T. 4-8	170858.966	77791.576
T. 4-9	170846.677	77837.955
T. 4-10	170847.424	77873.968
T. 4-11	170898.041	77914.923
T. 4-12	170915.426	77967.772

中心点	X座標	Y座標
KA. 3-1	170852.741	77827.372
NO. 19	170851.724	77831.470
NO. 20	170848.193	77851.133
KE. 3-1	170848.283	77861.895
NO. 21	170850.088	77870.926
KE. 3-2	170854.772	77881.766
NO. 22	170859.387	77888.491
NO. 23	170873.511	77902.606
KA. 3-2	170878.744	77907.006
KA. 4-1	170881.375	77909.197
NO. 24	170888.801	77915.498
NO. 25	170902.482	77930.027
KE. 4-1	170905.348	77934.437
NO. 26	170910.779	77948.081
NO. 27	170911.403	77967.938
NO. 28	170904.245	77986.471
NO. 29	170890.436	78000.754
KE. 4-2	170890.426	78000.751
NO. 30	170872.404	78008.247
KA. 4-2	170857.953	78013.300
NO. 31	170853.122	78014.544
NO. 32	170833.754	78019.530
IP. 3	170840.747	77875.351
IP. 4	170971.307	77984.117

K No	1	2	3	4	5	6	7	8	9	10
A	125	25	57	117	170	220	260	300	340	380
B	35	000	35	000	70	000	105	000	140	000
C	1	016	1	016	2	032	3	048	4	064
D	14	272	14	272	28	544	42	816	56	1088

K No	1	2	3	4	5	6	7	8	9	10
A	64	128	192	256	320	384	448	512	576	640
B	85	000	85	000	170	000	255	000	340	000
C	1	016	1	016	2	032	3	048	4	064
D	14	272	14	272	28	544	42	816	56	1088



変更後最小幅員
W=10.9m

変更後最大幅員
W=43.4m

供用開始 区間延長 L=208m

凡例

	既供用済区間
	供用開始区間

年度	平成30年度 供用開始
路線名	国道436号(福田工区)
工事名	道路災害防除工事
位置	小豆郡小豆島町福田
図面名	平面図
縮尺	1:500 図面番号
作成年月日	
会社名	
事業者名	香川県小豆総合事務所

自:香川県小豆郡小豆島町福田字田ノ切乙39-4

至:香川県小豆郡小豆島町福田字田ノ切乙41-1