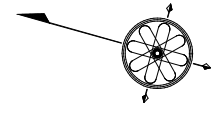


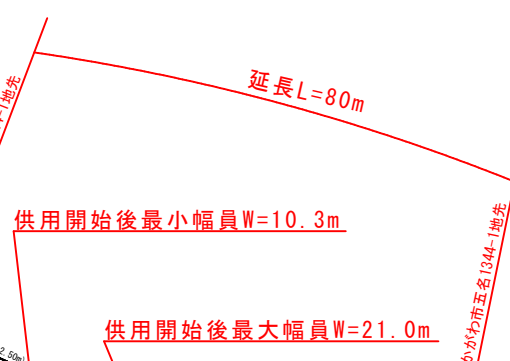
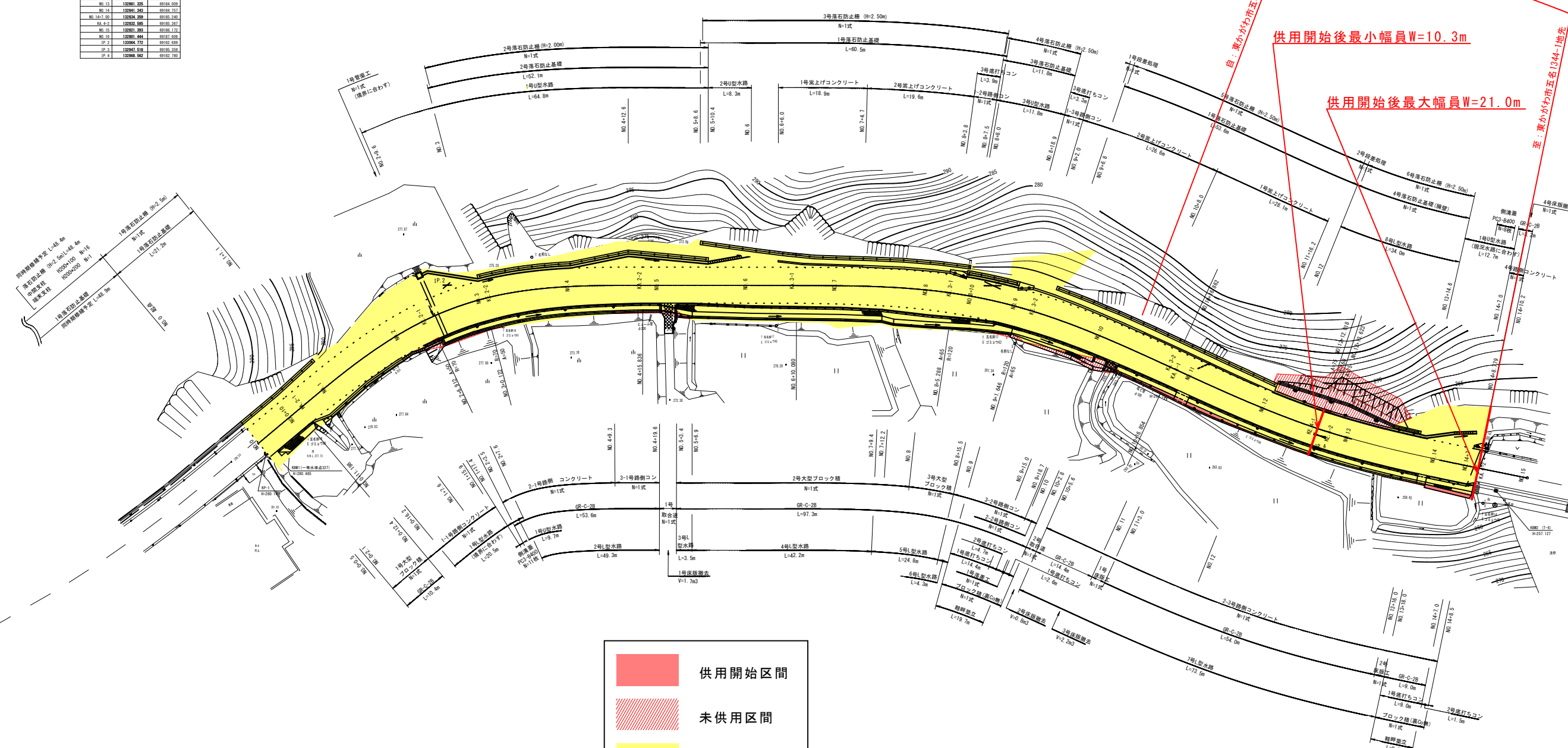
国道377号道路維持修繕工事(五名工区) 平面図 (津田川島線重用区間)

S=1:1000

位置: 東かがわ市五名



区間	区間	区間
NO. 0	13096.722	09117.454
NO. 1	13096.722	09117.454
KA 2-1	13098.388	09118.208
NO. 1	13094.390	09113.542
NO. 2	13091.864	09109.811
KE 2-1	13096.864	09114.208
NO. 3	13096.243	09111.000
NO. 3-2	13096.138	09111.811
NO. 4	13097.849	09118.008
KA 2-2	13092.390	09112.208
NO. 5	13093.798	09115.518
NO. 6	13099.482	09118.578
KA 2-1	13098.388	09118.208
NO. 7	13090.215	09110.208
NO. 8	13090.798	09110.508
KE 2-1	13094.478	09111.811
NO. 8+10.00	13090.798	09111.000
NO. 9	13090.803	09112.274
KE 2-2	13094.187	09112.208
NO. 10	13090.863	09110.501
KA 2-2	13094.191	09110.456
KA 4-1	13094.188	09110.453
NO. 11	13091.084	09111.302
NO. 12	13091.281	09111.178
KE 4-1	13094.390	09114.171
KE 4-3	13097.390	09114.171
NO. 13	13091.288	09114.008
NO. 14	13041.343	09104.018
NO. 14+7.00	13034.343	09105.248
KA 4-2	13094.389	09114.243
NO. 15	13093.393	09110.170
NO. 16	13091.444	09111.054
IP 2	13096.722	09112.000
IP 3	13047.818	09105.208
IP 4	13048.842	09102.700



	供用開始区間
	未供用区間
	既供用済区間

区間	区間	区間
MP-1	13095.488	09115.001
MP-2	13075.480	09116.800
T-1	13071.841	09116.202
T-2	13075.720	09116.454
T-3	13096.424	09116.004
T-4	13094.816	09117.200
T-5	13090.504	09115.801
T-6	13087.380	09111.502

区間	区間	区間	
K No.	1	IP 2	
LA	40-02-41	CL	84.638
B	35.714	IC	43.604
ΔB	0.767	W	25.785
ΔM	11.418	A	30
X	35.463	A	30

区間	区間	区間	
K No.	1	IP 3	
LA	24-37-17	CL	86.774
B	35.308	IC	43.873
ΔB	0.430	W	26.281
ΔM	11.592	A	40
X	35.131	A	40

区間	区間	区間	
K No.	1	IP 4	
LA	13-09-51	CL	71.917
B	35.156	IC	36.070
ΔB	0.322	W	18.499
ΔM	11.571	A	75
X	35.114	A	75

年度	
路線名	国道377号
工事名	道路維持修繕工事(五名工区)
位置	東かがわ市五名
図面名	平面図
縮尺	S=1:1000
年月日	
会社名	
事業者名	香川県長尾土木事務所

(津田川島線重用区間)