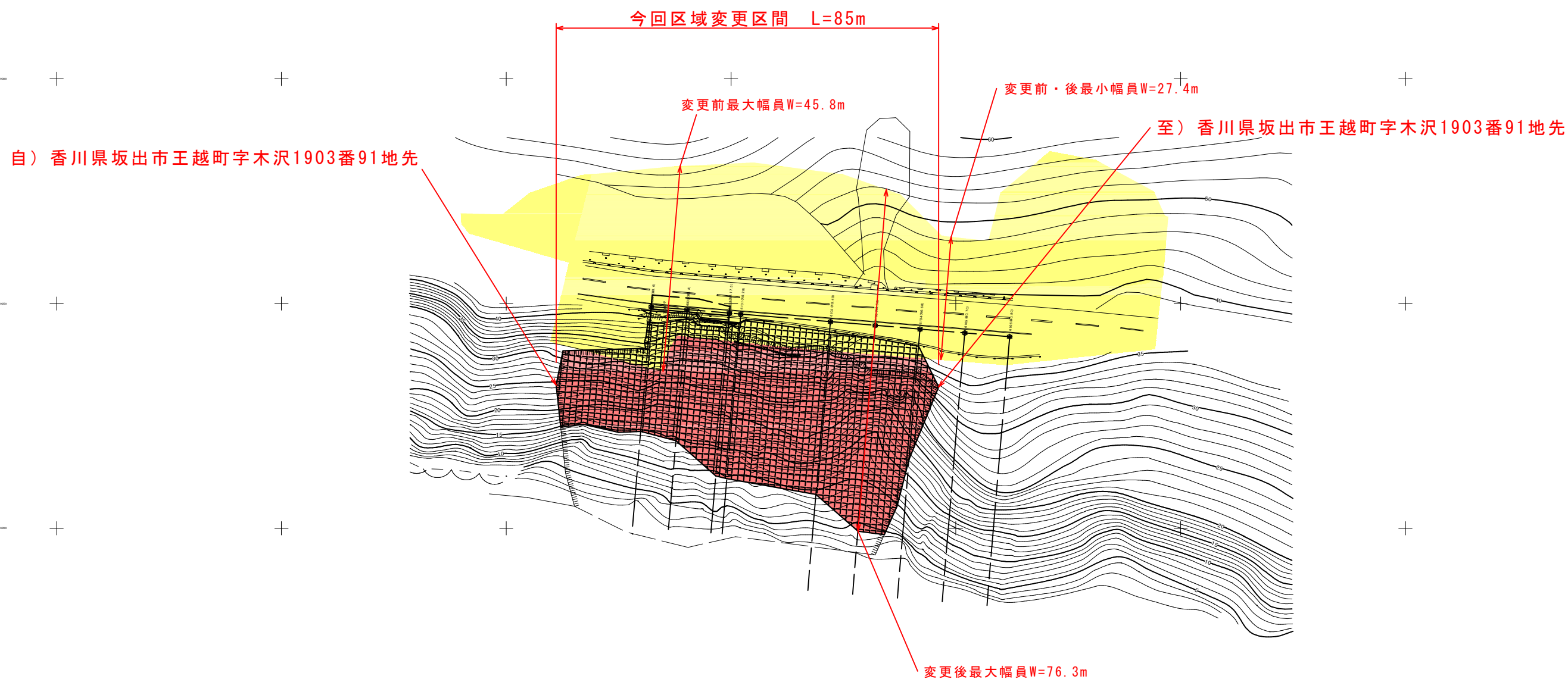






平面図 S=1:500



凡例

-  新たに道路の区域となる部分
-  既に道路の区域となっている部分

年度	平成30年度 実施 設計図		
路河川名等	高松王越坂出線		
工事名	30年災第118号 道路災害復旧工事 (法面工)		
位置	坂出市王越町		
図面名	平面図		
縮尺	図中記載	図面番号	1/12
作成年月日	平成 年 月 日		
会社名			
事業者名	香川県中讃土木事務所		