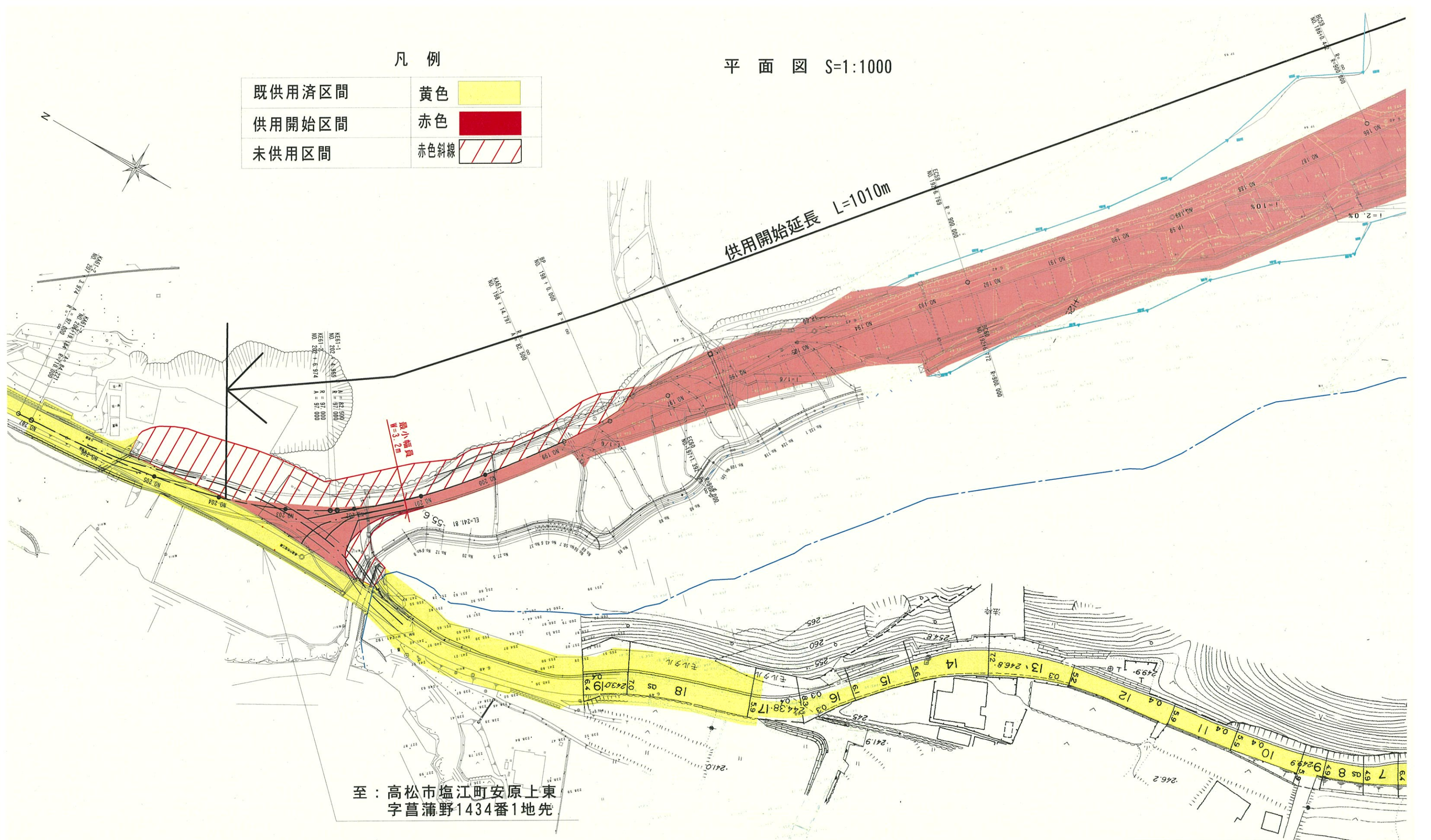
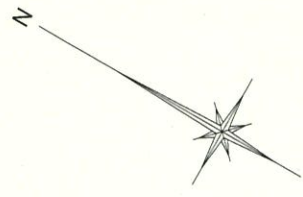


凡例

平面図 S=1:1000

既供用済区間	黄色	
供用開始区間	赤色	
未供用区間	赤色斜線	



至：高松市塩江町安原上東  
字菖蒲野1434番1地先

平成	年度	設計図
路線名	奥道穴吹塩江線	
工事名		
位置	高松市塩江町	
図面名		
縮尺	1:1000	
図面番号		
調査年月	平成 年 月 日	
設計者	香川県高松土木事務所	

香川県  
高松土木事務所  
香川




塩江町  
安原上

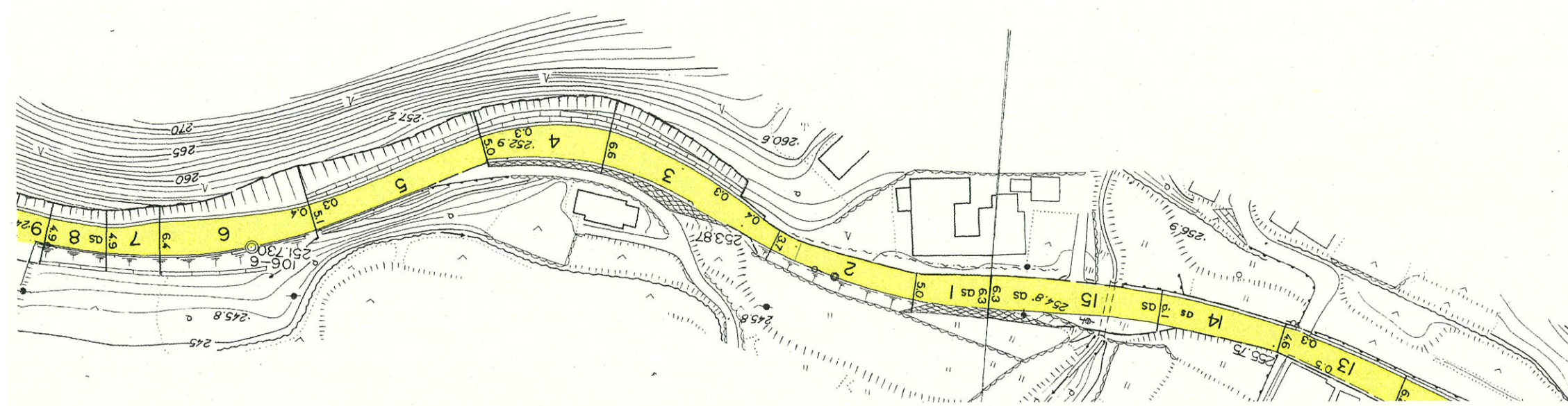
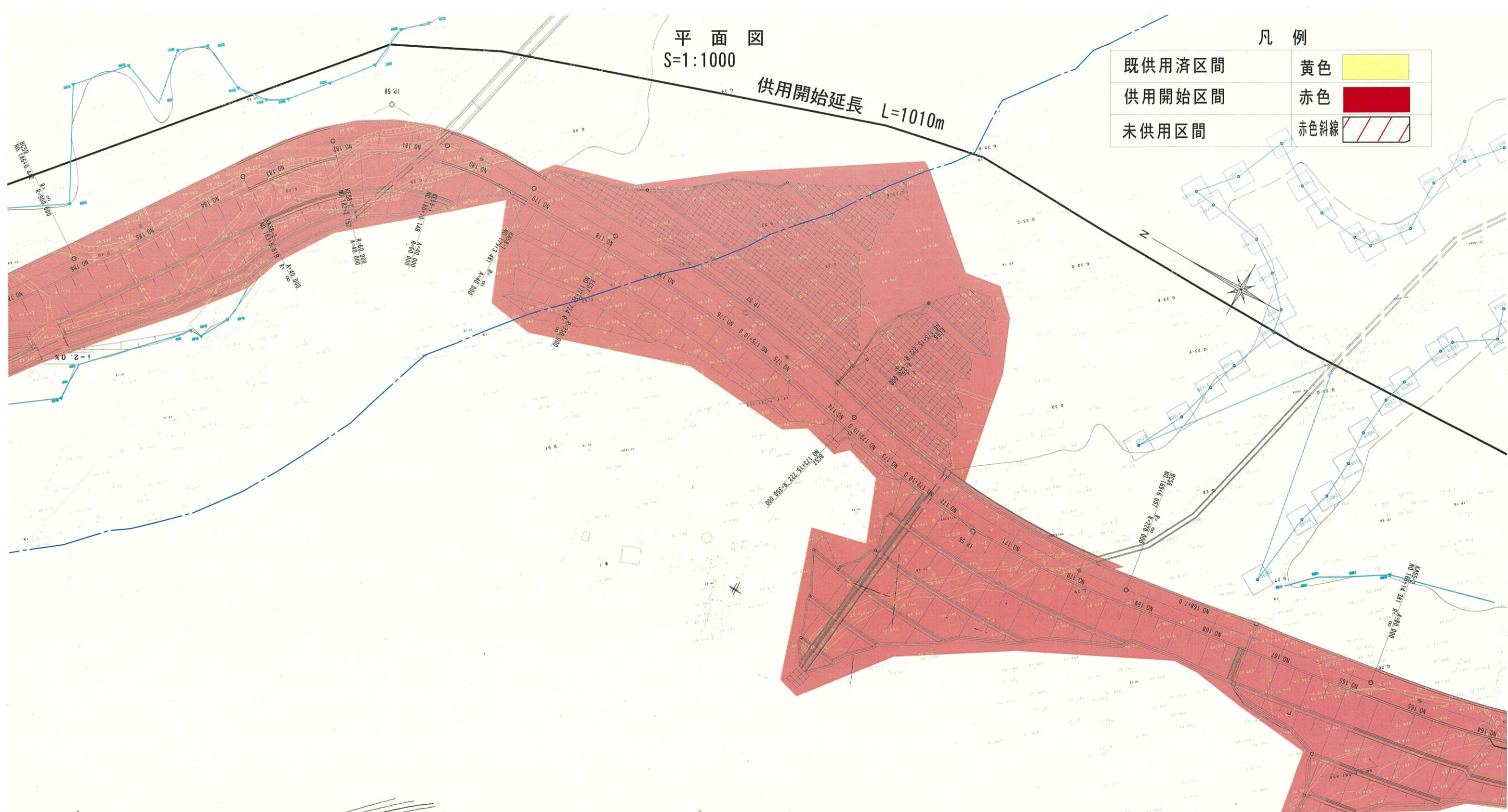


平面図  
S=1:1000

供用開始延長 L=1010m

凡例

既供用済区間	黄色	
供用開始区間	赤色	
未供用区間	赤色斜線	



平成	年度	設計図
路線名	県道穴吹塩江線	
工事名		
位置	高松市塩江町	
図面名		
縮尺	1:1000	
図面番号		
調査年月	平成年月日	
設計者	香川県高松土木事務所	



凡例

既供用済区間	黄色	
供用開始区間	赤色	
未供用区間	赤色斜線	

自：高松市塩江町安原上東  
字田中2642番42地先

供用開始延長 L=1010m

最大幅員  
W=87.5m

平成	年度	設計図
路線名	県道六吹塩江線	
工事名		
位置	高松市塩江町	
図面名		
縮尺	1:1000	
図面番号		
調査年月	平成 年 月 日	
設計者	香川県高松土木事務所	