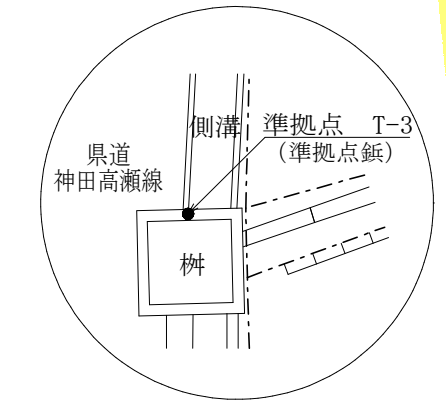


平面図 S = 1 : 50

変更後最小幅員 W = 9.8 m

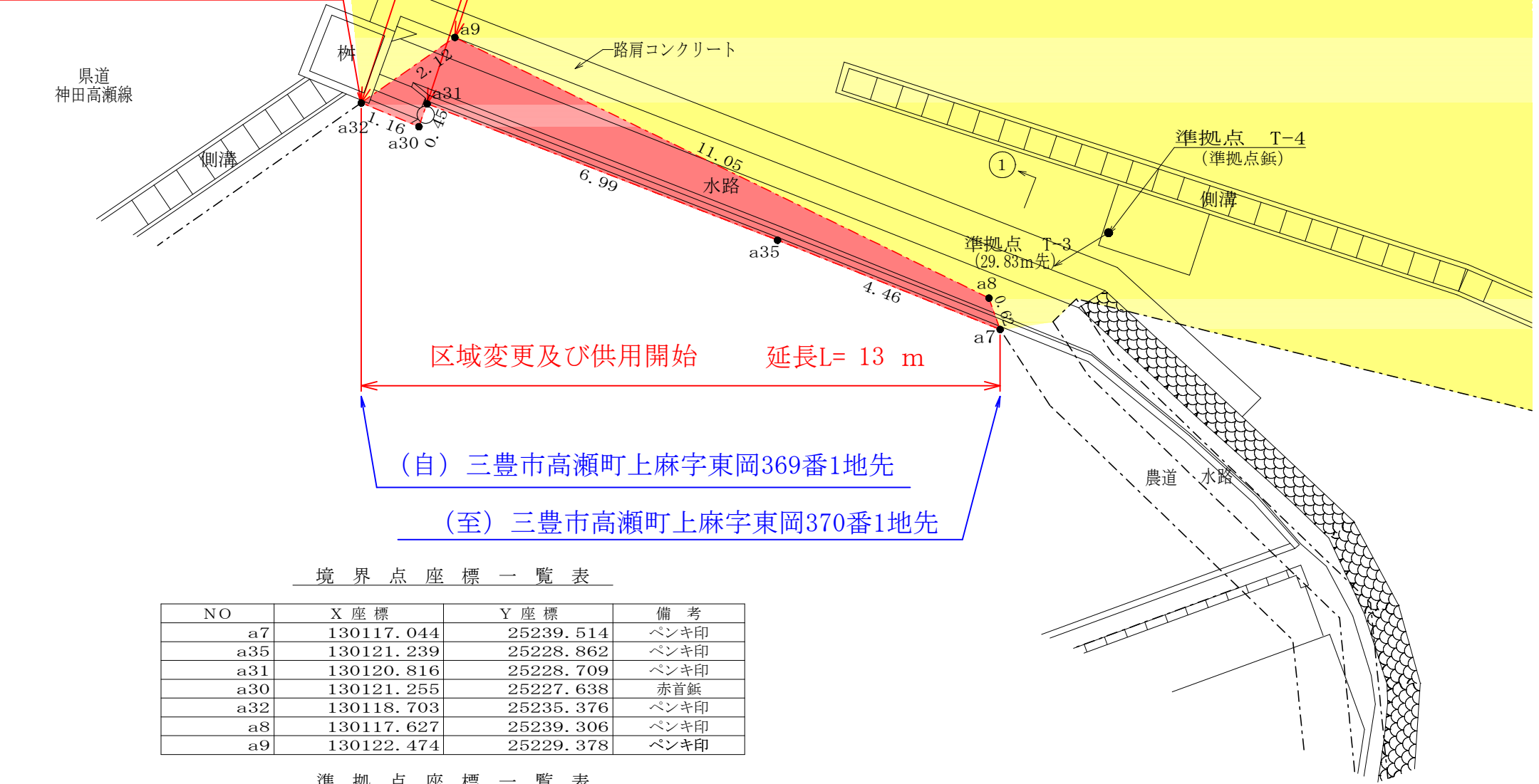
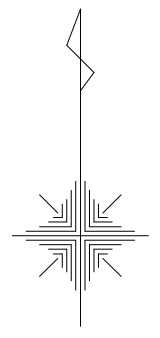
変更前最小幅員 W = 8.4 m



準拠点 T-3 詳細図

変更前最大幅員 W = 10.1 m

変更後最大幅員 W = 10.1 m



(自) 三豊市高瀬町上麻字東岡369番1地先
(至) 三豊市高瀬町上麻字東岡370番1地先

凡例

	供用開始区間
	既供用済区間
	未供用区間
	その他
	不要物件とする部分

境界点座標一覧表

NO	X座標	Y座標	備考
a7	130117.044	25239.514	ペンキ印
a35	130121.239	25228.862	ペンキ印
a31	130120.816	25228.709	ペンキ印
a30	130121.255	25227.638	赤首鉋
a32	130118.703	25235.376	ペンキ印
a8	130117.627	25239.306	ペンキ印
a9	130122.474	25229.378	ペンキ印

準拠点座標一覧表

NO	X座標	Y座標	備考
T-3	130103.179	25216.141	準拠点鉋
T-4	130118.842	25241.528	準拠点鉋

年度	平成29年度 実施 設計図
路線名	県道詫間琴平線
工事名	
図面名	平面図
位置	三豊市高瀬町上麻
縮尺	図面番号
作成年月日	
会社名	
事業者名	西讃土木事務所