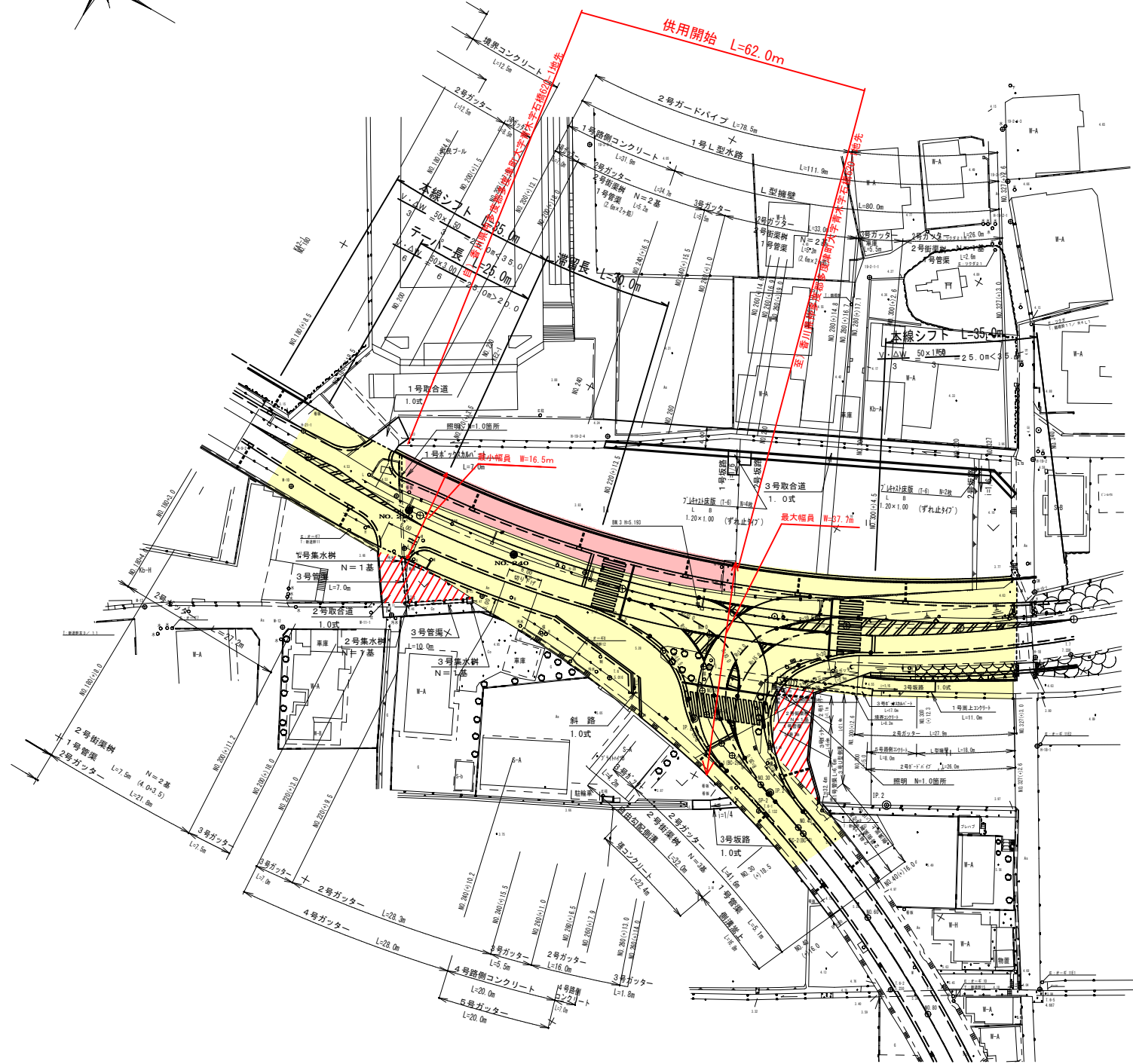




# 県道多度津善通寺線平面図

S = 1 : 5 0 0

仲多度郡多度津町



### 凡例



年度	平成29年度	設計図
路線名	県道多度津善通寺線	
工事名		
位置	仲多度郡多度津町	
図面名	平面図(1)	
縮尺	S=1:500	図面番号
	平成 年 月 日	
会社名		
事業社名	香川県中讃土木事務所	