



平面図


S=1:500




起点：香川県高松市塩江町安原下第3号字関660番3地先
 終点：香川県高松市塩江町安原下第3号字関668番5地先

供用開始 L=32m

 供用開始区間

 既供用済区間

 未供用区間

年度	平成29年度 供用開始		
路線名	国道193号(安原下工区)		
工事名			
位置	高松市塩江町安原下第3号字関		
図面名	平面図		
縮尺	1:500 ※A3印刷の場合	図面番号	
作成年月日	平成	年	月 日
会社名			
事業者名	香川県高松土木事務所		

自由勾配側溝(街渠型) L=22m

