




国道377号 平面図 S=1:500

凡例	
	既供用区間
	供用開始区間



変更前最大幅員W=21.6m
変更後最大幅員W=29.5m

今回供用開始区間 W=29.5m

変更前最小幅員W=13.4m
変更後最小幅員W=13.6m

至) 綾歌郡綾川町羽床上字手平下184-1地先
自) 綾歌郡綾川町羽床上字手平下189-1地先

年度	平成 年度	
路河川名等	国道377号	
工事名	綾歌郡綾川町	
位置	平面図	
図面名	縮尺	1:500
縮尺	図面番号	1/3
作成年月日	平成 年 月 日	
会社名		
事業者名	香川県中讃土木事務所	