

平面図 S=1:500





供用開始延長 L=150m

(起点) さぬき市寒川町神前字遊良1865番7 地先

(終点) さぬき市寒川町神前字遊良1848番2 地先

最小幅員 W=11.6m

最大幅員 W=14.2m

供用開始区間	
既供用済区間	
未供用区間	
その他	

供用開始	
路線名	県道石田東志度線
工事名	交通安全施設整備工事
位置	さぬき市寒川町
図面名	平面図
縮尺	S=1:500
図面番号	
調査年月	
設計者	香川県長尾土木事務所

