




平面図

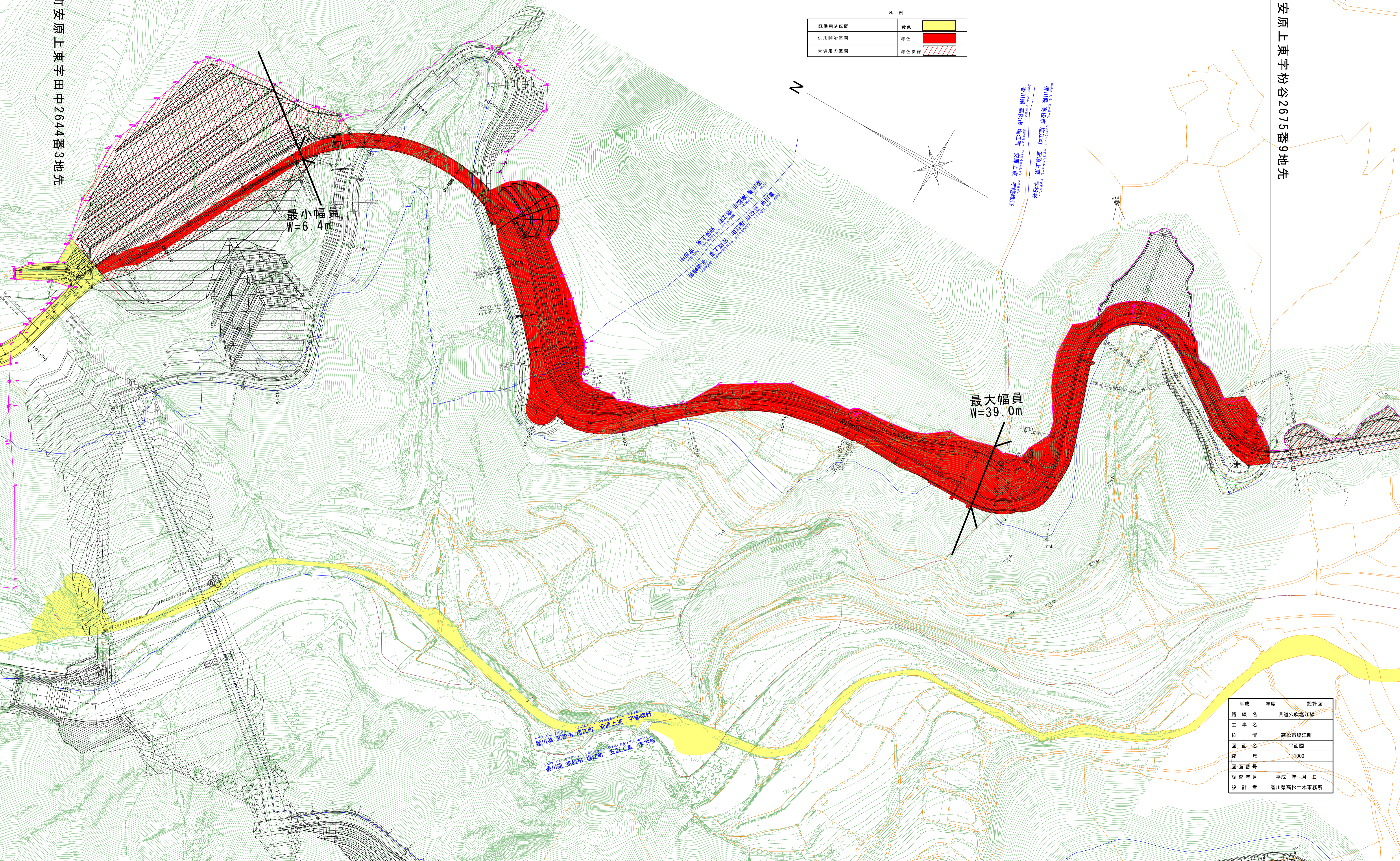
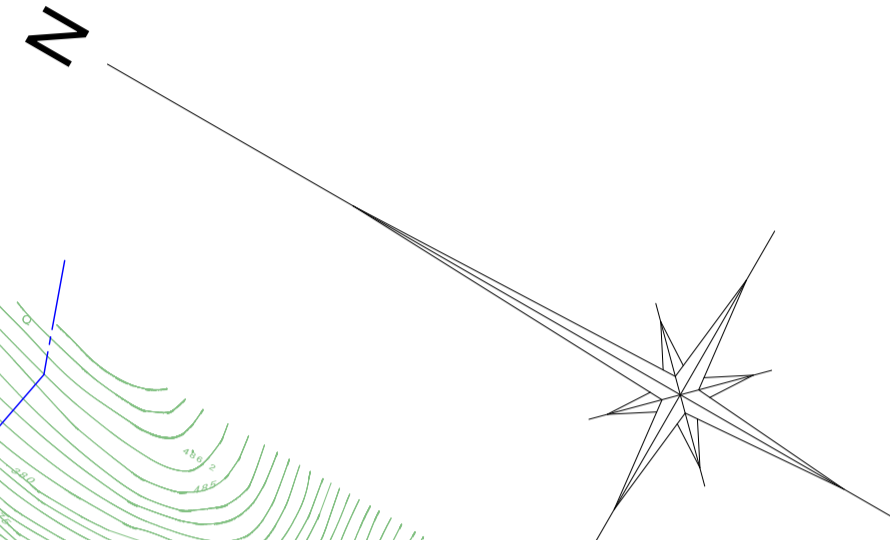
S=1:1000

至：高松市塩江町安原上東字田中2644番3地先

自：高松市塩江町安原上東字粉谷2675番9地先

凡例

既供用済区間	黄色	
供用開始区間	赤色	
未供用の区間	赤色斜線	



最小幅員
W=6.4m

最大幅員
W=39.0m

香川県 高松市 塩江町 安原上東 字粉谷
香川県 高松市 塩江町 安原上東 字下所

平成	年度	設計図
路線名	県道穴吹塩江線	
工事名	高松市塩江町	
位置	平面図	
縮尺	1:1000	
図面番号		
調査年月	平成 年 月 日	
設計者	香川県高松土木事務所	