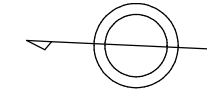


平面図

小豆郡

小豆島町

中山



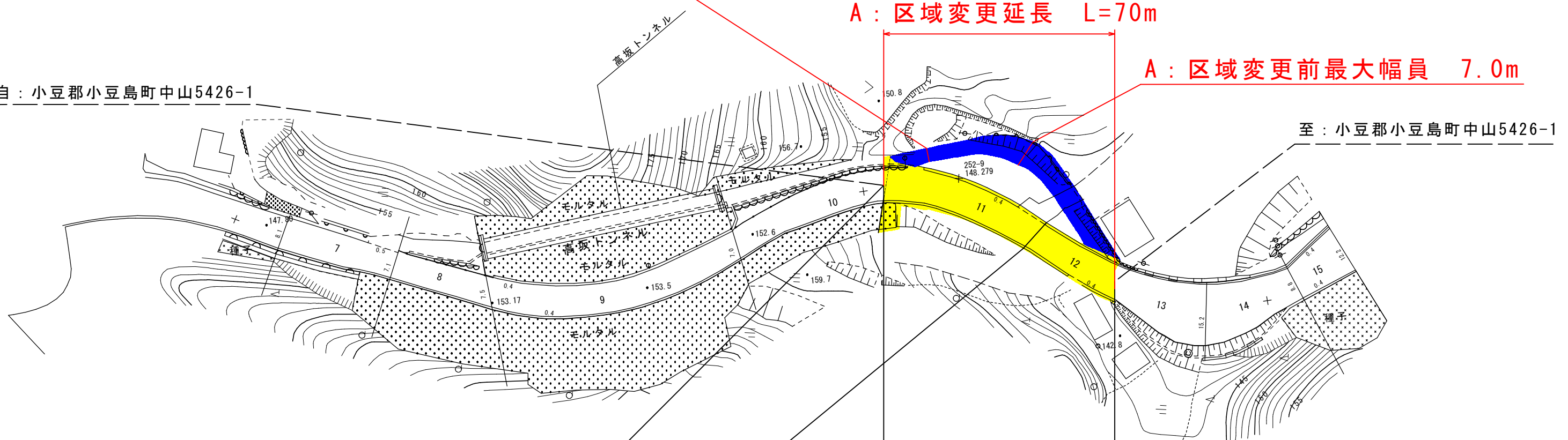
A : 区域変更前最小幅員 3.3m

A : 区域変更延長 L=70m

A : 区域変更前最大幅員 7.0m

自 : 小豆郡小豆島町中山5426-1

至 : 小豆郡小豆島町中山5426-1



B : 区域変更前・後最大幅員 20.7m

B : 区域変更前・後最小幅員 8.6m

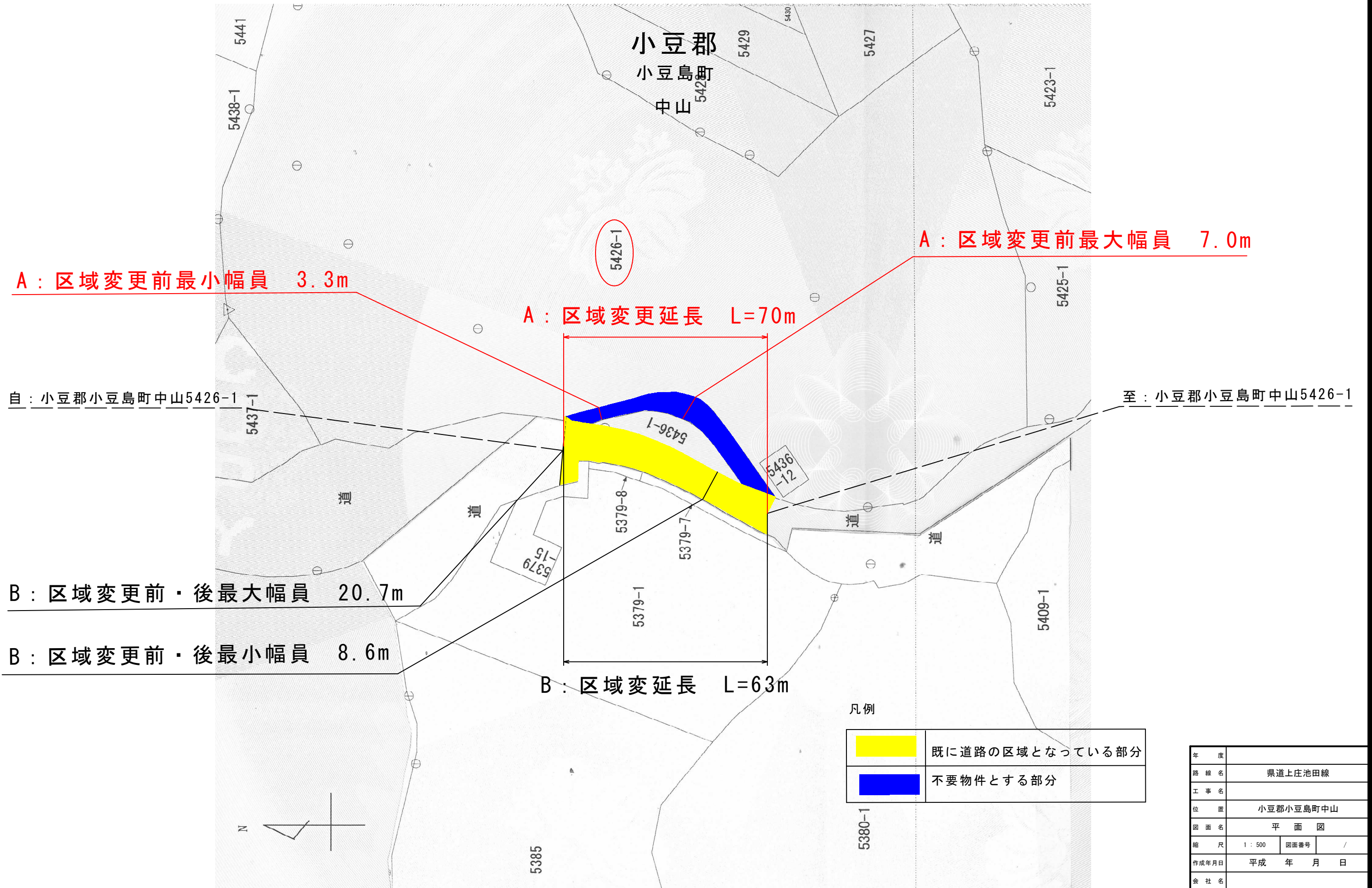
B : 区域変更延長 L=63m

凡例

	既に道路の区域となっている部分
	不要物件とする部分

年度			
路線名	県道上庄池田線		
工事名			
位置	小豆郡小豆島町中山		
図面名	平面図		
縮尺	1 : 500	図面番号	/
作成年月日	平成 年 月 日		
会社名			
事業者名	香川県小豆総合事務所		

丈量図



年度	
路線名	県道上庄池田線
工事名	
位置	小豆郡小豆島町中山
図面名	平面図
縮尺	1 : 500 図面番号 /
作成年月日	平成 年 月 日
会社名	
事業者名	香川県小豆総合事務所