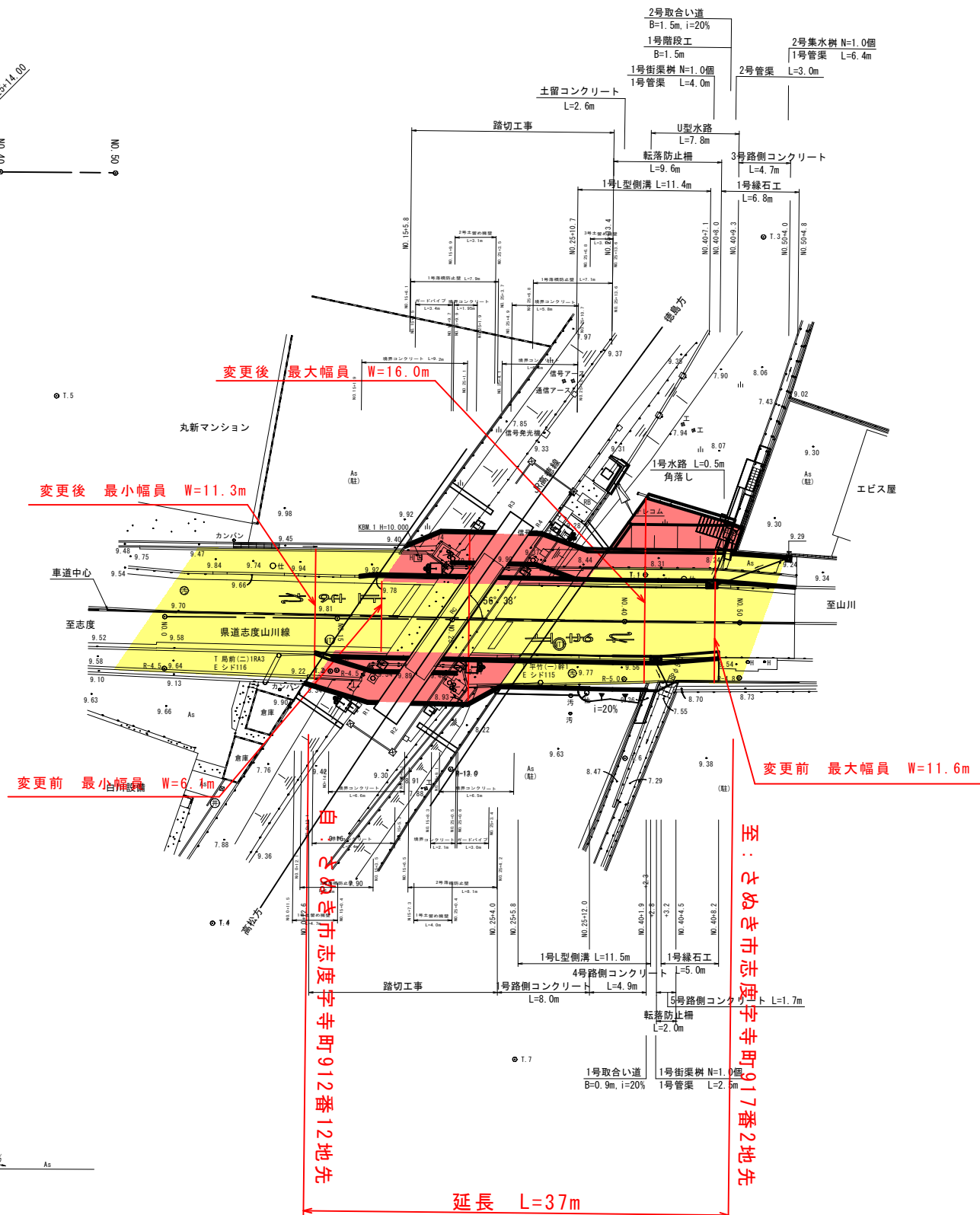
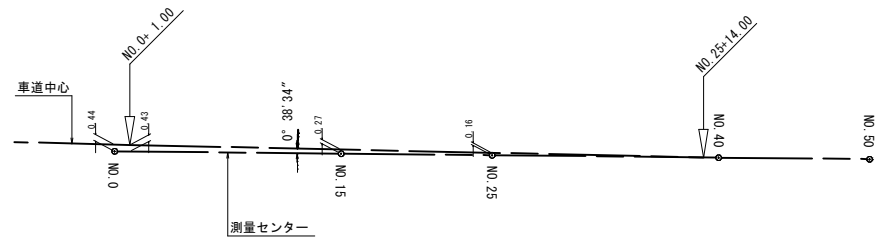
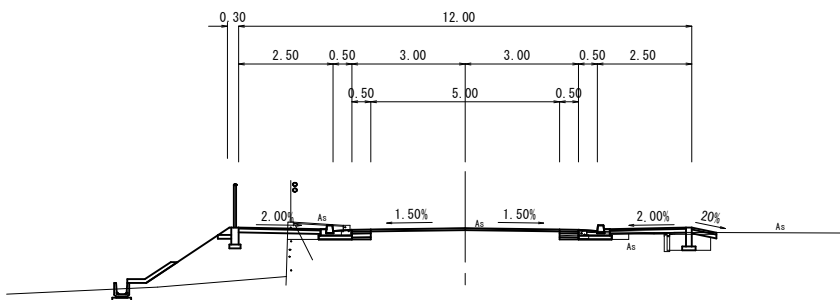


平面図 S=1/250

中心線詳細図 S=1/250



標準断面図 S=1/100



■ 新たに道路の区域となる部分
 ■ 既に道路の区域となっている部分

年度	平成 年度	
路線名	県道志度山川線	
工事名		
位置	さぬき市志度	
図面名	平面図	
縮尺	1:250	図面番号 1/10
作成年月日	平成 年 月 日	
会社名		
事業者名	香川県長尾土木事務所	

※JR敷地内は、別途設計とする。