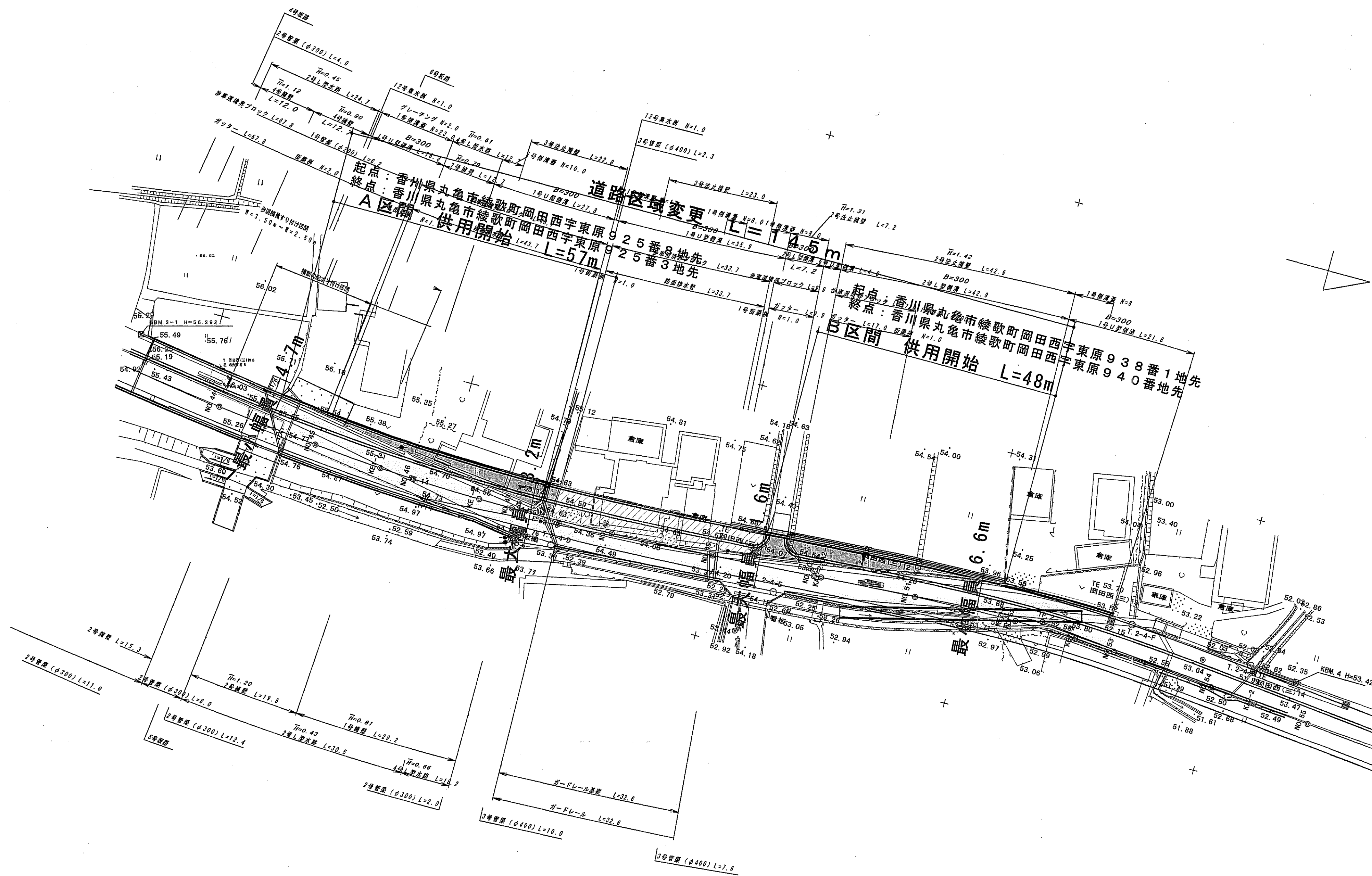

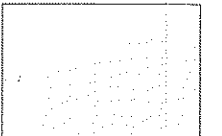



平面図 S=1:500



-  供用開始区間
-  既供用済区間
-  その他

Y32300

線形路線		曲線表		
IP NO	NO. 40	IP. 1 (L)	IP. 2 (R)	EP
IA		12-36-32	9-40-31	
R		400.000	300.000	
A		164.893	105.000	
L		67.974	36.750	
r		4-52-06	3-30-34	
T.K		22.674	12.254	
T.L		45.333	24.505	
D		78.224	43.779	
α		2-52-20	2-39-24	
L.CL		20.052	13.910	
L.TL		10.028	6.956	
SL		0.126	0.081	
Dis		123.643	122.000	
KA1		845.420	1001.423	
KE1	800.000	913.394	1038.173	1138.019
KE2	800.000	933.446	1052.083	1138.019
KA2		1001.420	1088.833	
X	136074.926	136197.135	136318.856	136412.339
Y	32205.035	32223.818	32215.581	32225.083

年度	平成25年度 供用開始		
路線名	県道岡田丸亀線		
工事名	交通安全施設整備工事		
位置	丸亀市 綾歌町		
図面名	平面図		
縮尺	S=1:500	図面番号	1
作成年月日	平成 年 月 日		
会社名			
事業者名	香川県中讃土木事務所		