

丸 亀 市

天 満 町 一 丁 目

区間A 延長L=5,447m

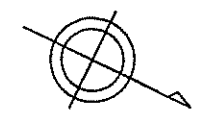
市道中津町天満線

自)丸亀市天満町一丁目881番1地先

駐車場

市道中津田村線

市道塩屋産業道線

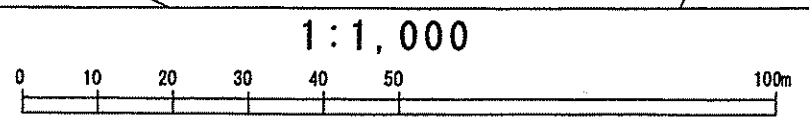


株式会社 香川設計センター 調整

香 川 県

数値図化 平成22年 3月

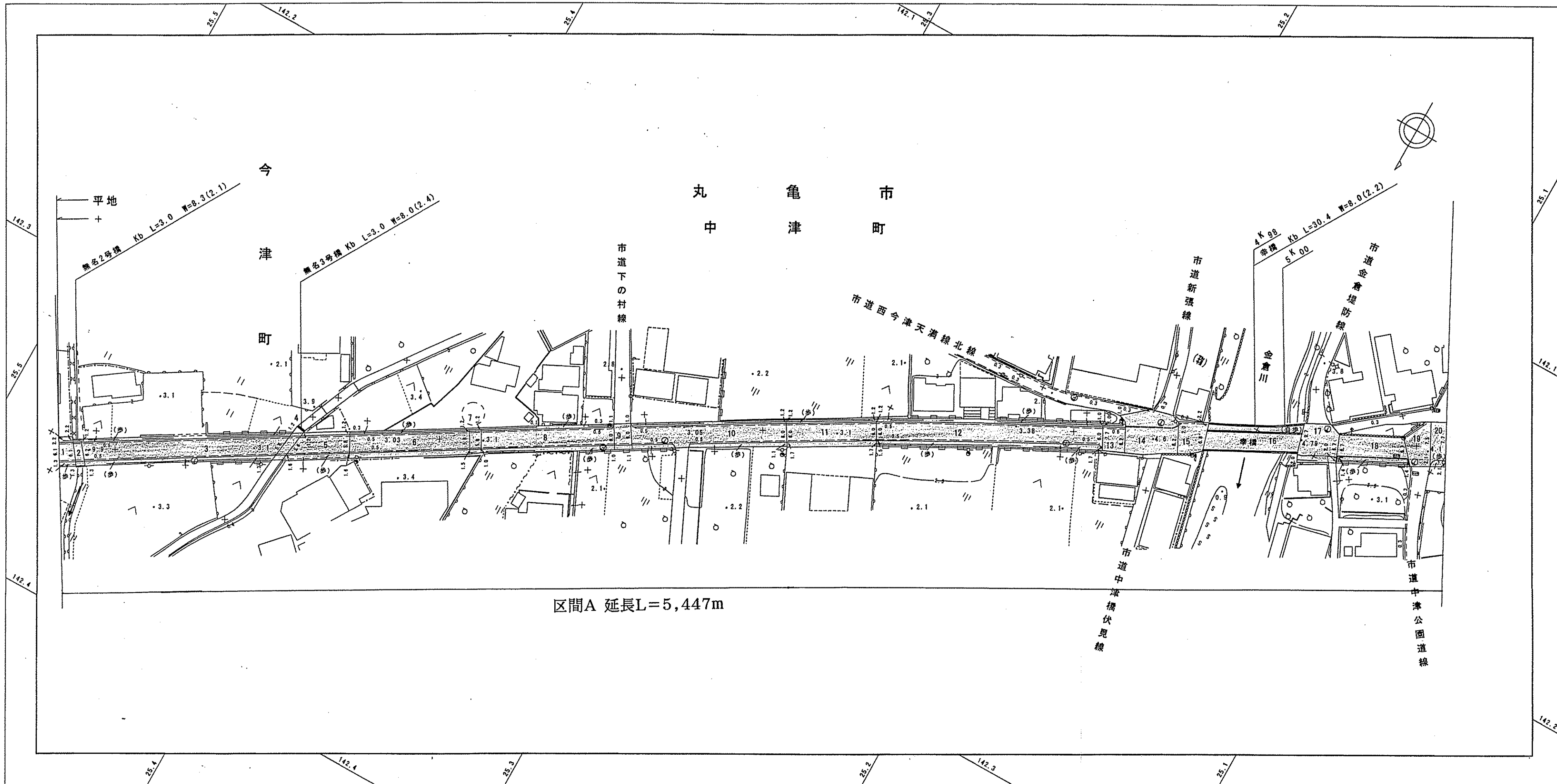
座標系 第IV系
等高線間隔 1m



調 整 平成14年10月
調 整 平成13年 3月
調 整 平成 7年 3月
調 整 平成 6年 3月

この地図は、建設省国土地理院長の承認を得て同院所管の測量標及び測0
成果を使用して調整したものである。

(承認番号) 四公第 号



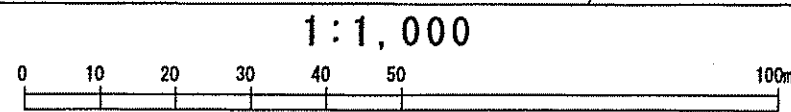
区間A 延長L=5,447m

株式会社 香川設計センター調整

香川縣

撮影 昭和57年 6月
 測図 昭和57年12月 オートグラフA7、ステレオプロッターA8
 数値図化 平成22年 3月

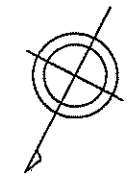
座標系 第IV系
 等高線間隔 1m



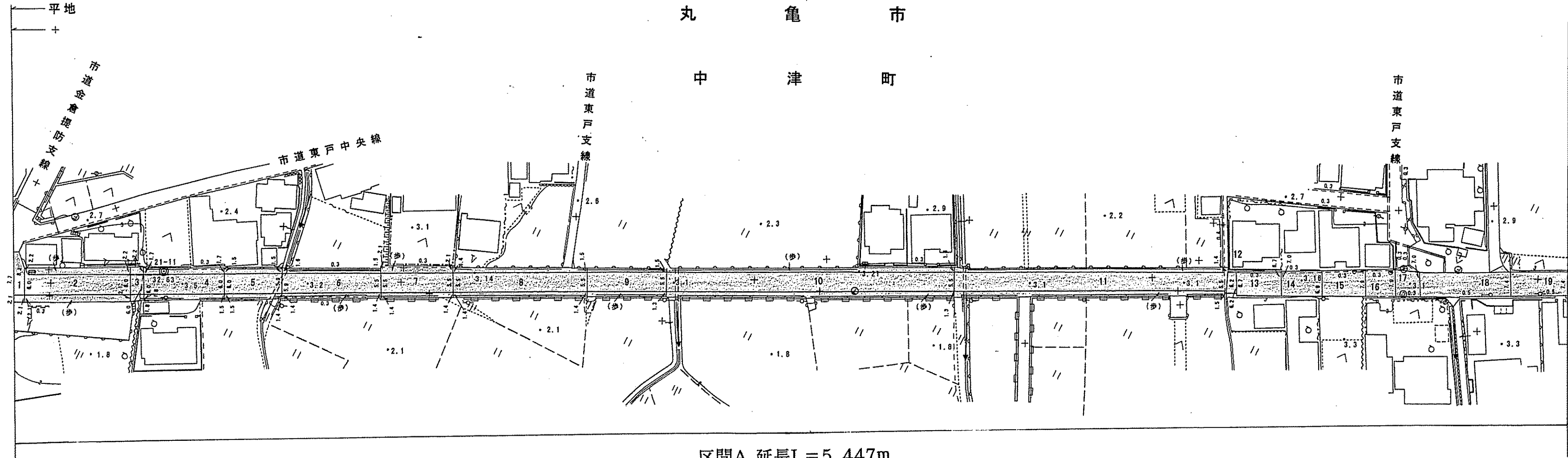
調整 平成14年10月

この地図は、建設省国土地理院長の承認を得て同院所管の測量標及び測0
 成果を使用して調整したものである。

(承認番号) 昭57 四公第38号



丸 亀 市
中 津 町



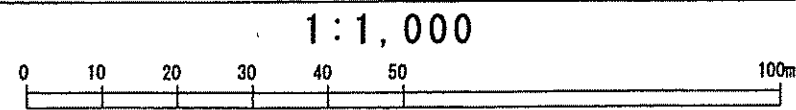
区間A 延長L=5,447m

株式会社 香川設計センター調整

香 川 県

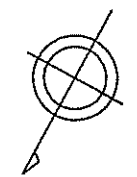
機 影 昭和57年 6月
測 図 昭和57年12月 オートグラフA7、ステレオプロッターAB
数値図化 平成22年 3月

座 標 系 第IV系
等 高 線 間 隔 1 m



調 整 平成元年 3月
修 正 昭和61年 9月

この地図は、建設省国土地理院長の承認を得て同院所管の測量標及び測0
成果を使用して調整したものである。
(承認番号) 昭57 四公第38号



仲 多 度 郡

多 度 津 町

北鴨二丁目

北鴨一丁目

町道223号線

町道80号線

区間A 延長L=5,447m、

北鴨

最小幅員 W=6.8m

平地

+

平地

+

+

+

中 津 町

丸 亀 市

香 川 県

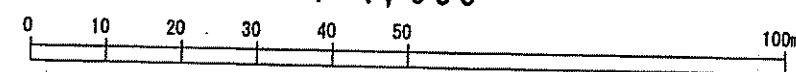
株式会社 香川設計センター調製

撮影 昭和57年 6月
測 図 昭和57年12月
数値図化 平成22年 3月

オートグラフA7、ステレオプロッターAB

座 標 系 第IV系
等 高 線 間 隔 1 m

1:1,000



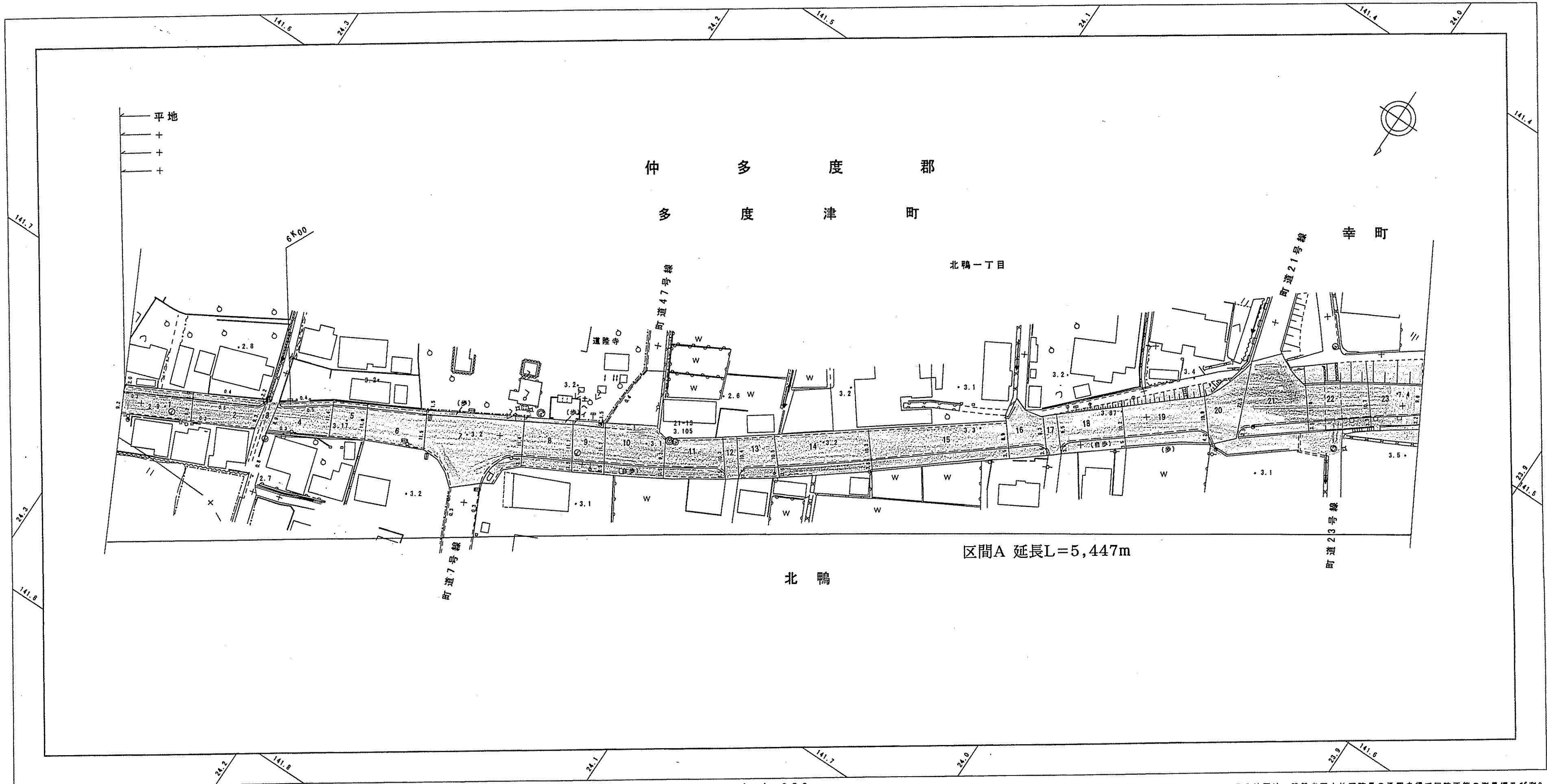
調 製 平成25年 9月
調 製 平成10年 3月
調 製 平成 5年 9月
調 製 昭和63年 3月15日

この地図は、建設省国土地理院長の承認を得て同院所管の測量標及び測0
成果を使用して調製したものである。

(承認番号) 昭57 四公第38号

株式会社 香川設計センター調整

香川県



平地
+
+
+

仲 多 度 郡
多 度 津 町

北鴨一丁目

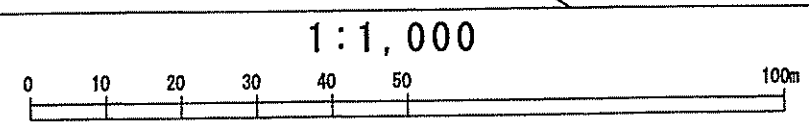
幸町

区間A 延長L=5,447m

北鴨

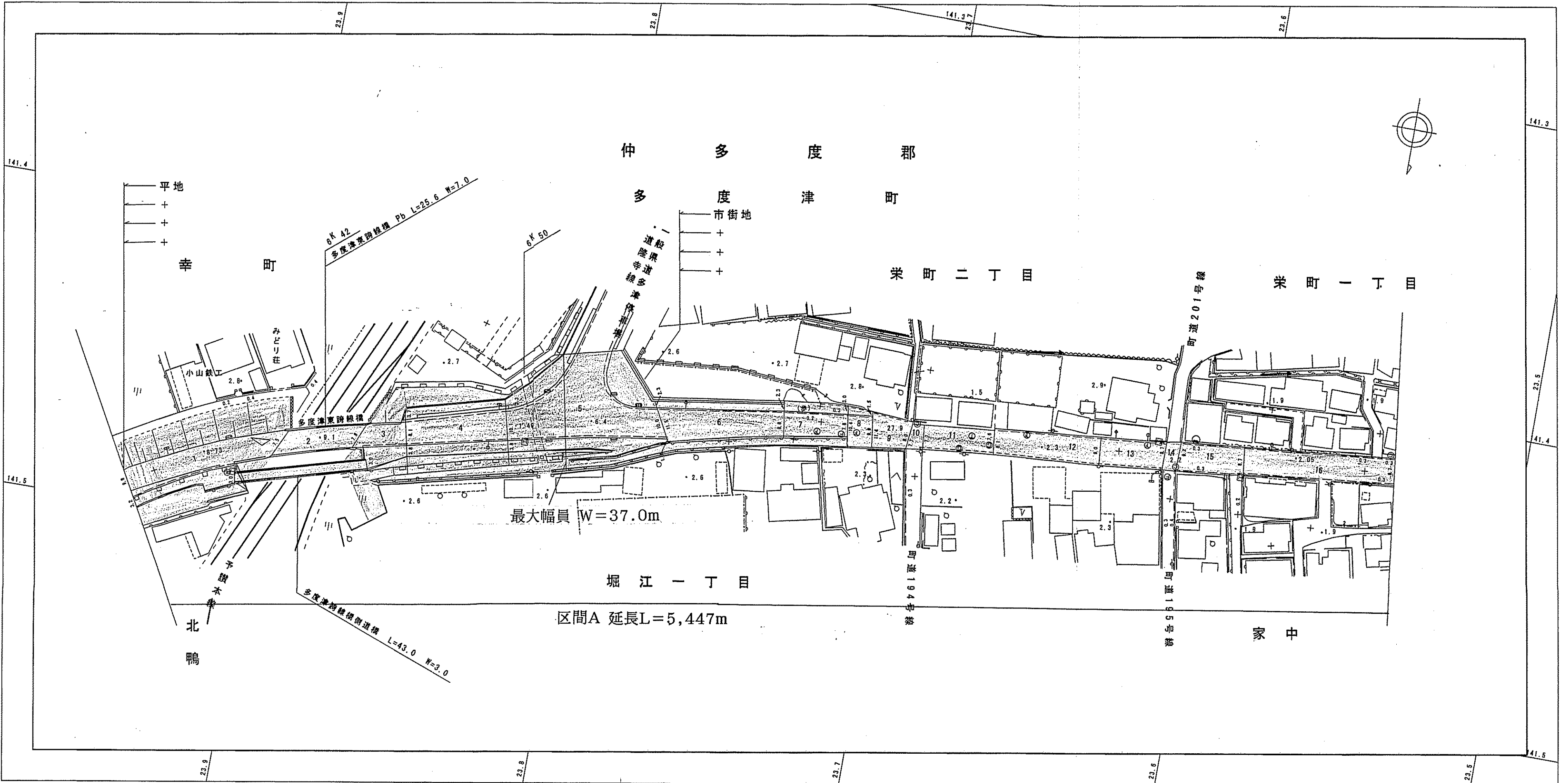
撮影 昭和57年6月
測図 昭和57年12月
数値図化 平成22年3月
オートグラフA7、ステレオプロッターA8

座標系 第IV系
等高線間隔 1m



調整 平成16年10月
調整 平成14年3月
調整 平成元年12月
調整 平成元年3月

この地図は、建設省国土地理院長の承認を得て同院所管の測量標及び測0
成果を使用して調整したものである。
(承認番号) 昭57 四公第38号



株式会社 香川設計センター調製

香川県

撮影 昭和57年 6月
 測図 昭和57年12月 オートグラフA7、ステレオプロッターA8
 数値図化 平成22年 3月

座標系 第IV系
 等高線間隔 1m



調製 平成25年 9月
 調製 平成14年 3月
 調製 平成13年 3月
 調製 平成 8年 3月

この地図は、建設省国土地理院長の承認を得て同院所管の測量標及び測0
 成果を使用して調製したものである。
 (承認番号) 昭57 四公第38号

仲 多 度 郡

多 度 津 町

区間A 延長L=5,447m

栄町一丁目

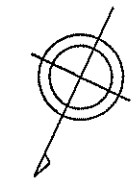
大通り

桜川

家中

香
川
県

市街地
+
+
+



株式会社 香川設計センター調整

撮影 昭和57年 6月
測 図 昭和57年12月 オートグラフA7、ステレオプロッターA8
数値図化 平成22年 3月

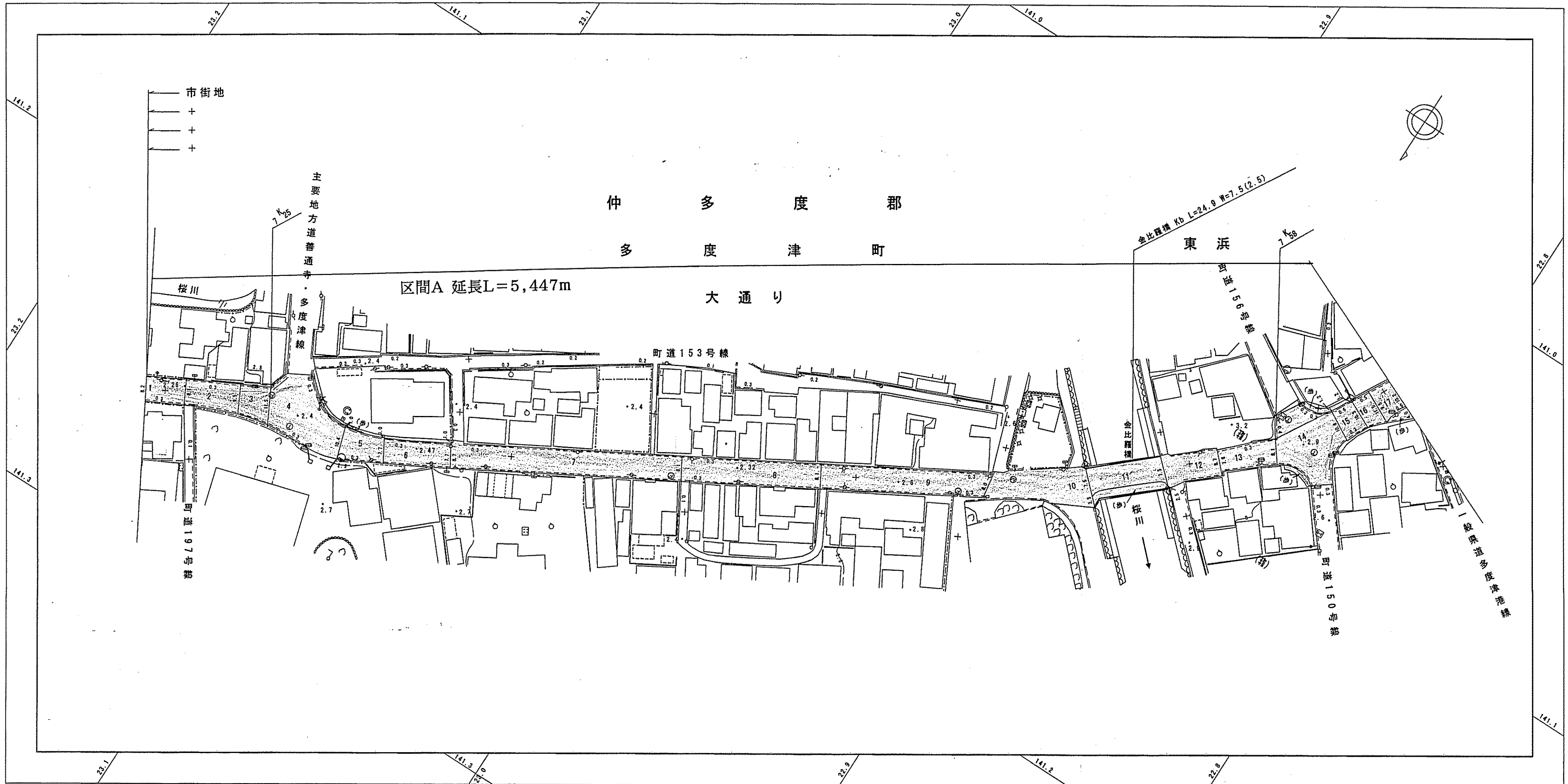
座標系 第IV系
等高線間隔 1m

1:1,000
0 10 20 30 40 50 100m

調整 平成16年10月
調整 平成 8年 3月
修正 昭和58年10月

この地図は、建設省国土地理院長の承認を得て同院所管の測量標及び測0
成果を使用して調整したものである。

(承認番号) 昭57 四公第38号

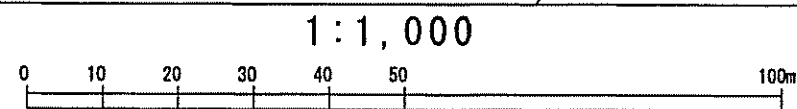


株式会社 香川設計センター調製

香川県

撮影 昭和57年 6月
 測図 昭和57年 12月 オートグラフA7、ステレオプロッターAB
 数値図化 平成22年 3月

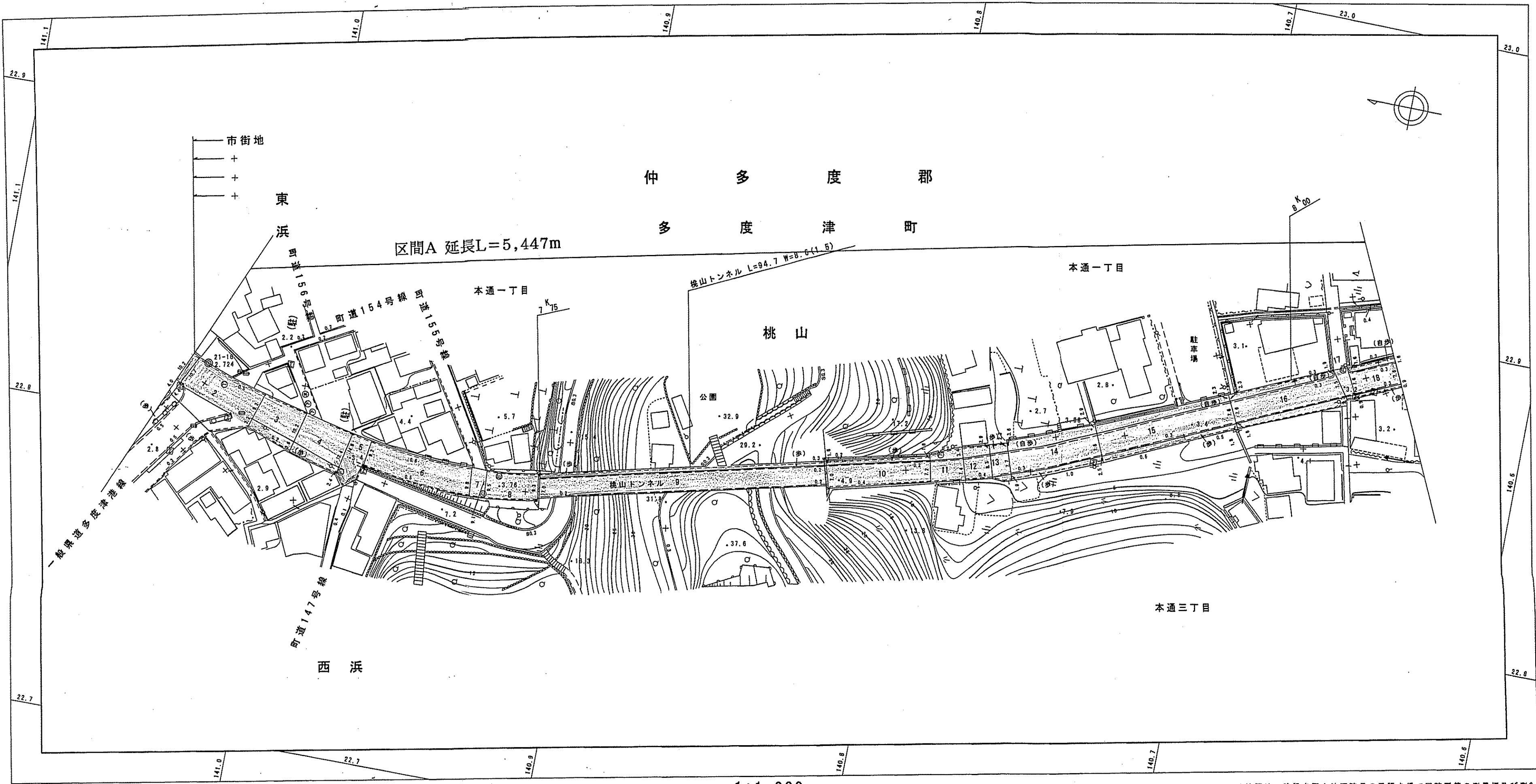
座標系 第IV系
 等高線間隔 1m



調製 平成25年 2月
 調製 平成 6年 3月
 調製 平成 2年 3月
 修正 昭和60年 10月

この地図は、建設省国土地理院長の承認を得て同院所管の測量標及び測0成果を使用して調製したものである。

(承認番号) 昭57 四公第38号



区間A 延長L=5,447m

仲多度郡
多度津町

桃山

本通一丁目

本通三丁目

東浜

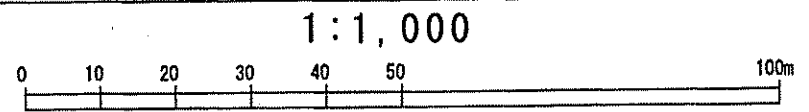
西浜

香川
県

株式会社 香川設計センター調製

撮影 昭和57年 6月
 測図 昭和57年12月
 数値図化 平成22年 3月
 オートグラフA7、ステレオプロッターA8

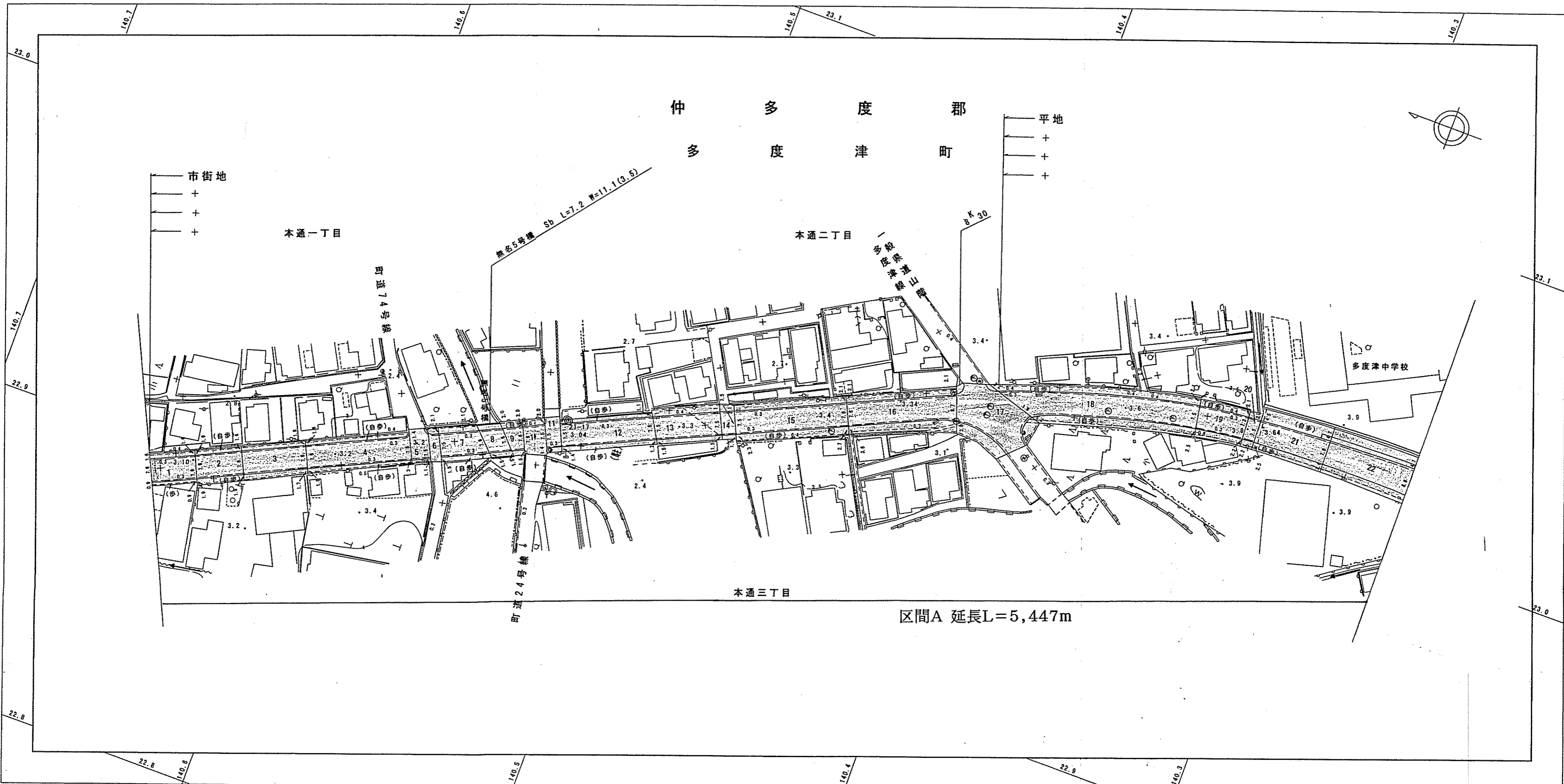
座標系 第IV系
 等高線間隔 1m



1:1,000

調製 平成25年 2月
 調製 平成10年11月
 調製 平成10年 3月
 調製 平成元年 3月

この地図は、建設省国土地理院長の承認を得て同院所管の測量標及び測0
 成果を使用して調製したものである。
 (承認番号) 昭57 四公第38号



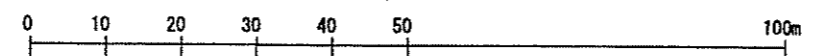
株式会社 香川設計センター 調整

香川 県

撮影 昭和57年 6月
 測図 昭和57年12月 オートグラフA7、ステレオプロッター-A8
 数値図化 平成22年 3月

座標系 第IV系
 等高線間隔 1m

1:1,000



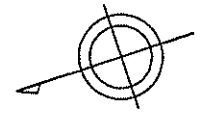
調整 平成18年 3月
 調整 平成13年10月
 調整 平成10年 3月
 調整 平成元年 3月

この地図は、建設省国土地理院長の承認を得て同院所管の測量標及び測0成果を使用して調整したものである。

(承認番号) 昭57 四公第38号

仲 多 度 郡
多 度 津 町

青 木



平地
+
+
+

本通二丁目

多度津中学校グラウンド

本通三丁目

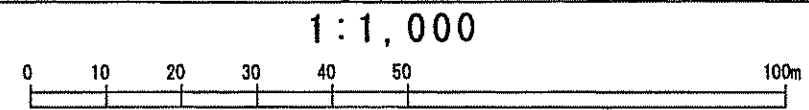
区間A 延長L=5,447m

株式会社 香川設計センター調整

香 川 県

撮影 昭和57年 6月
測 図 昭和57年12月 オートグラフA7、ステレオプロッターA8
数値図化 平成22年 3月

座 標 系 第IV系
等高線間隔 1 m

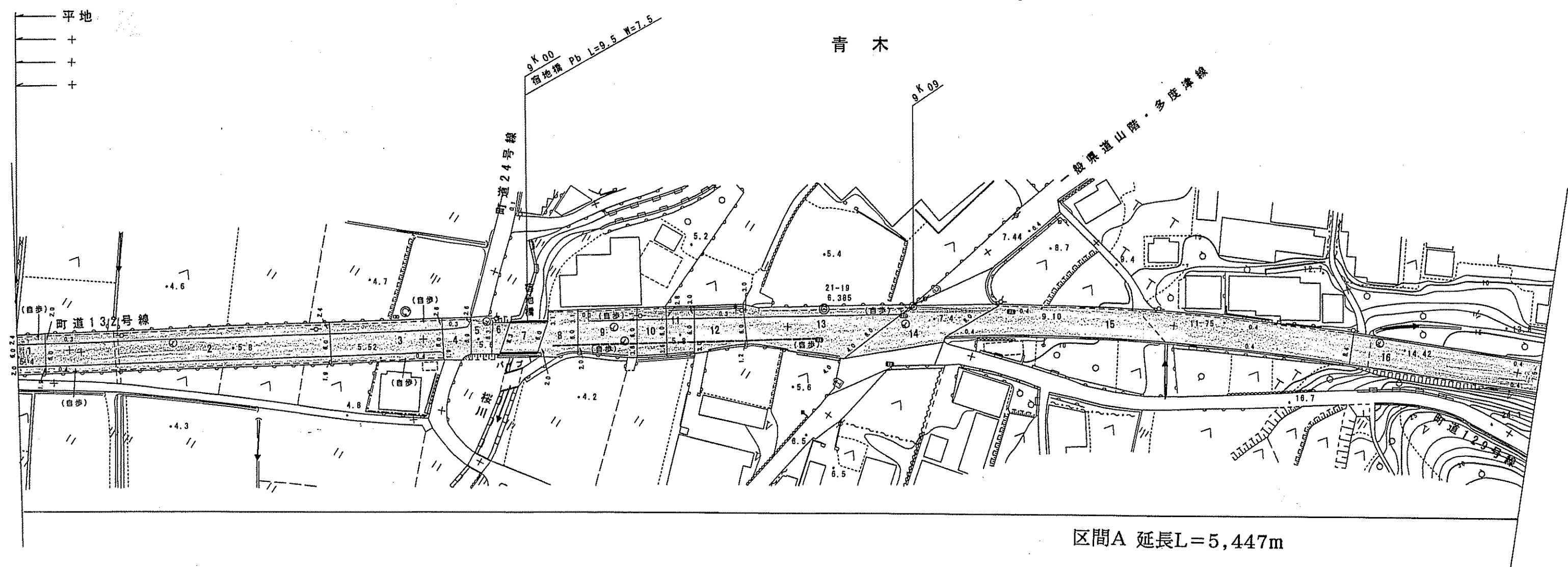
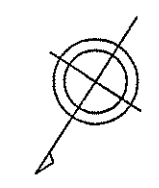


調 整 平成18年 3月
調 整 平成 2年 3月
修 正 昭和58年10月

この地図は、建設省国土地理院長の承認を得て同院所管の測量標及び測0
成果を使用して調整したものである。
(承認番号) 昭57 四公第38号

仲 多 度 郡
多 度 津 町

青 木



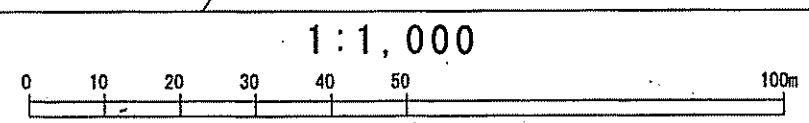
区間A 延長L=5,447m

株式会社 香川設計センター調整

香 川 県

撮影 昭和57年 6月
測 図 昭和57年12月 オートグラフA7、ステレオプロッターA8
数値図化 平成22年 3月

座 標 系 第IV系
等高線間隔 1 m



調 整 平成24年 9月
調 整 平成 6年 3月
調 整 平成 5年 9月

この地図は、建設省国土地理院長の承認を得て同院所管の測量標及び測0
成果を使用して調整したものである。
(承認番号) 昭57 四公第38号

仲 多 度 郡
多 度 津 町

青 木

東 白 方

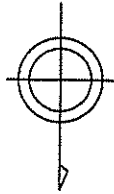
前 池

区間A 延長L=5,447m

町道120号線

町道8号線

平地
+
+
+



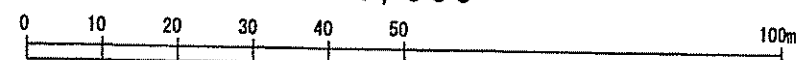
株式会社 香川設計センター調整

香 川 県

撮影 昭和57年 6月
測 図 昭和57年12月 オートグラフA7、ステレオプロッターAB
数値図化 平成22年 3月

座 標 系 第IV系
等高線間隔 1 m

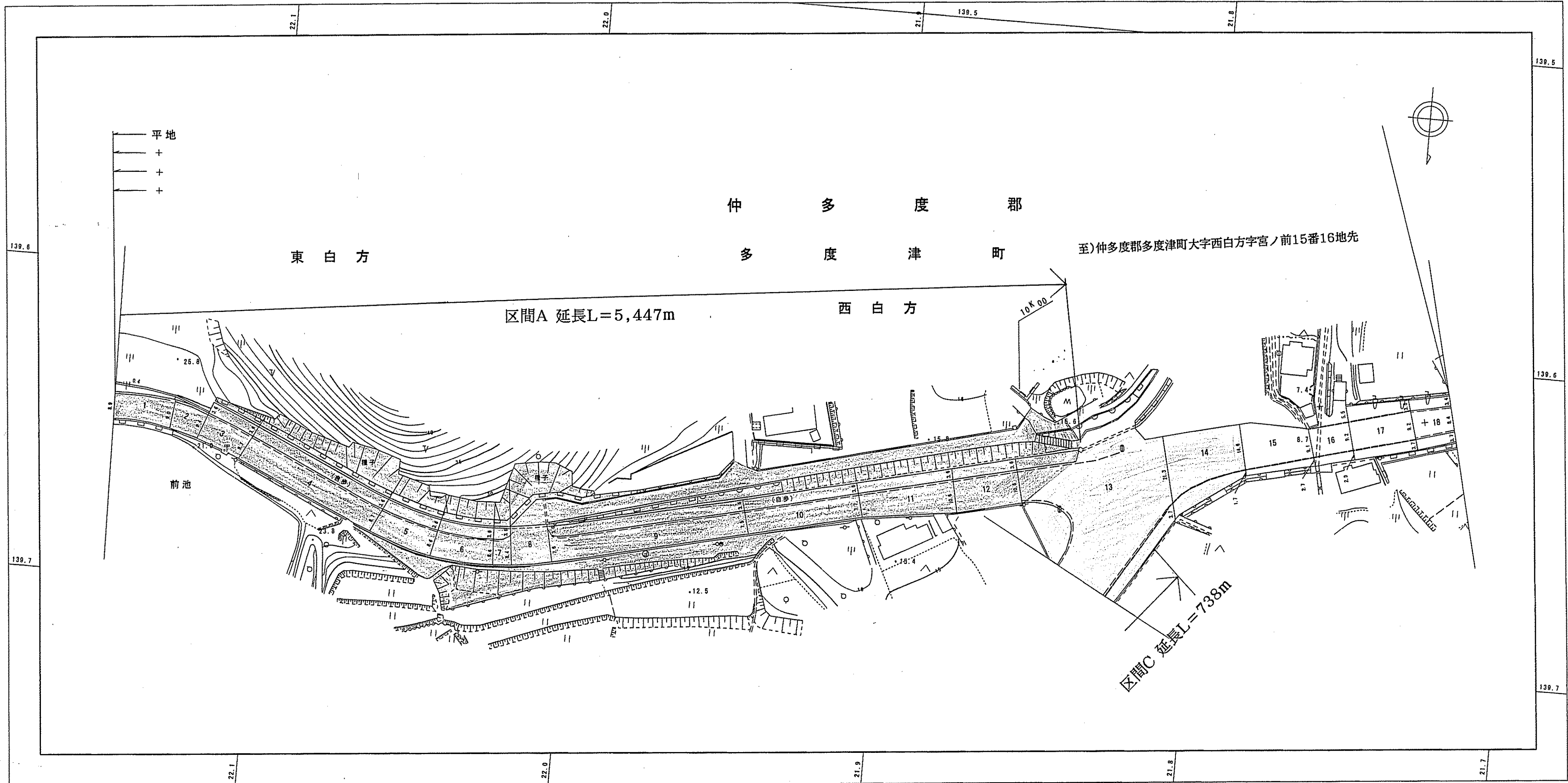
1:1,000



調 整 平成 8年11月
調 整 平成 5年 9月
調 整 平成 4年 3月
調 整 平成 2年 3月

この地図は、建設省国土地理院長の承認を得て同院所管の測量標及び測0
成果を使用して調整したものである。

(承認番号) 昭57 四公第38号

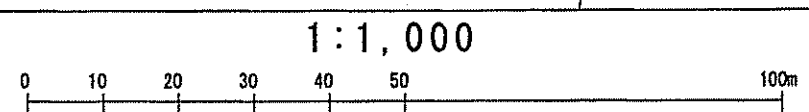


株式会社 香川設計センター調整

香川県

撮影 昭和57年 6月
 測図 昭和57年12月 オートグラフA7、ステレオプロッターAB
 数値図化 平成22年 3月

座標系 第IV系
 等高線間隔 1m



調整 平成18年 9月
 調整 平成 8年11月
 調整 平成 5年 9月

この地図は、建設省国土地理院長の承認を得て同院所管の測量標及び測0
 成果を使用して調整したものである。
 (承認番号) 昭57 四公第38号

丸 亀 市
港 町

自)丸亀市西平山町309番1地先

新堀港 区間D 延長L=591m

京極大橋 L=221.3 W=7.5(3.5)

丸亀航路標識事務所

駐車場

京極大橋

丸亀検潮所

駐車場

駐車場

丸亀港合同待合所

最小幅員 W=21.3m

京極大橋 L=221.3 W=7.5

駐車場

株式会社 香川設計センター調整

香 川 県

数値図化 平成22年 3月

座 標 系 第IV系
等高線間隔 1 m

1:1,000

調 整 平成10年11月



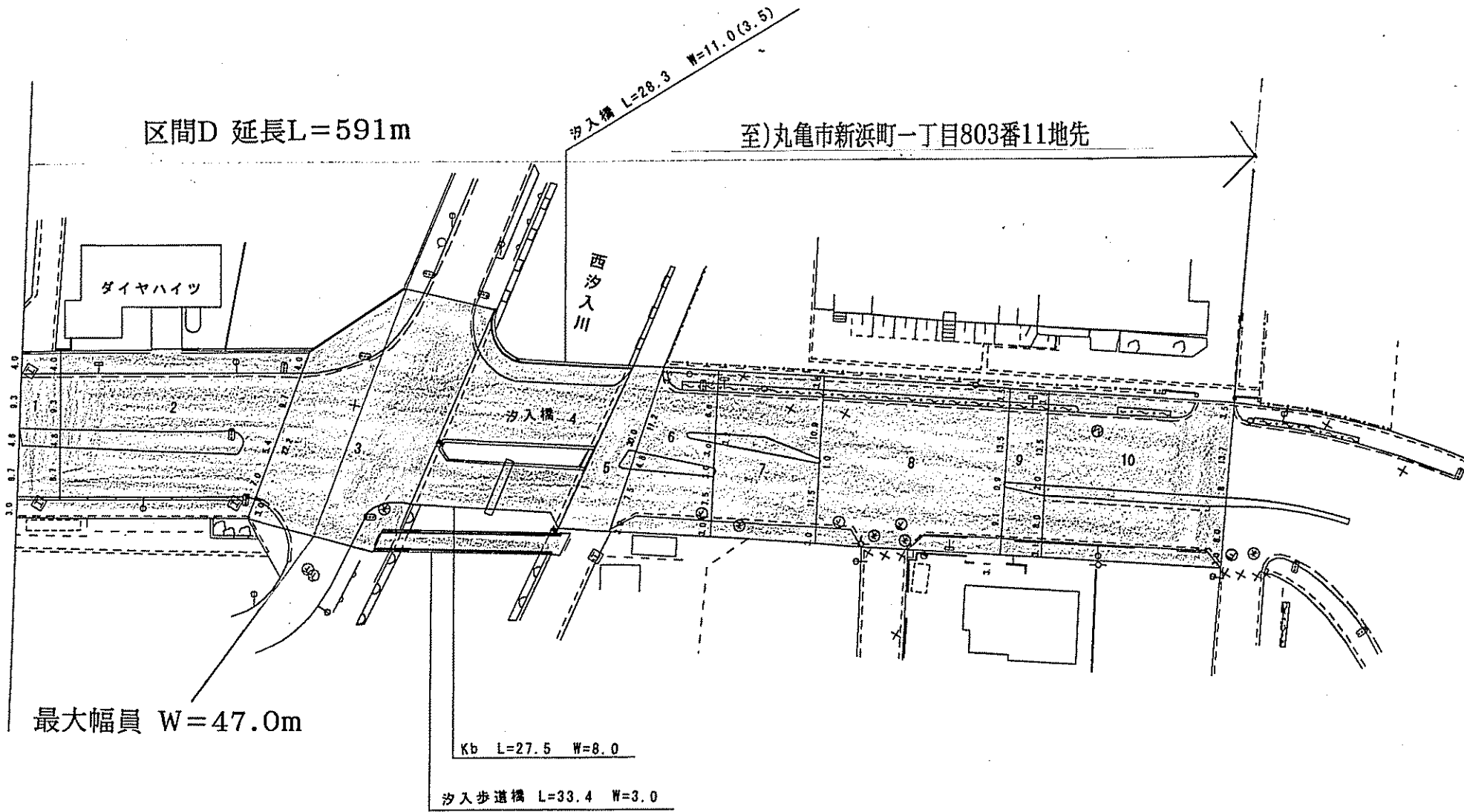
この地図は、建設省国土地理院長の承認を得て同院所管の測量標及び測0
成果を使用して調整したものである。

(承認番号)昭 四公第 号

丸亀市
福島町

区間D 延長L=591m

至)丸亀市新浜町一丁目803番11地先



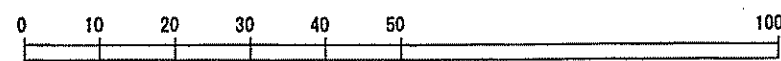
株式会社 香川設計センター調整

香川県

数値図化 平成22年 3月

座標系 第IV系
等高線間隔 1m

1:1,000



調整 平成15年11月
 調整 平成10年11月
 調整 平成8年3月
 調整 平成4年3月

この地図は、建設省国土地理院長の承認を得て同院所管の測量標及び測0
 成果を使用して調整したものである。

(承認番号) 昭 四公第 号

丸 亀 市

中 津 町 字 受 所

塩 屋 町 三 丁 目

区間E 延長L=600m
至)丸亀市中津町字受所1663番2地先

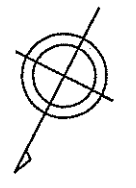
市道福島町昭和線

市道昭和町田井線

区間B 延長L=2,098m
自)丸亀市中津町字受所1663番2地先

昭 和 町

香 川 県

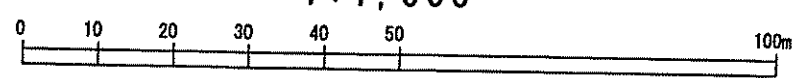


株式会社 香川設計センター 調整

数値図化 平成22年 3月

座 標 系 第IV系
等高線間隔 1 m

1:1,000



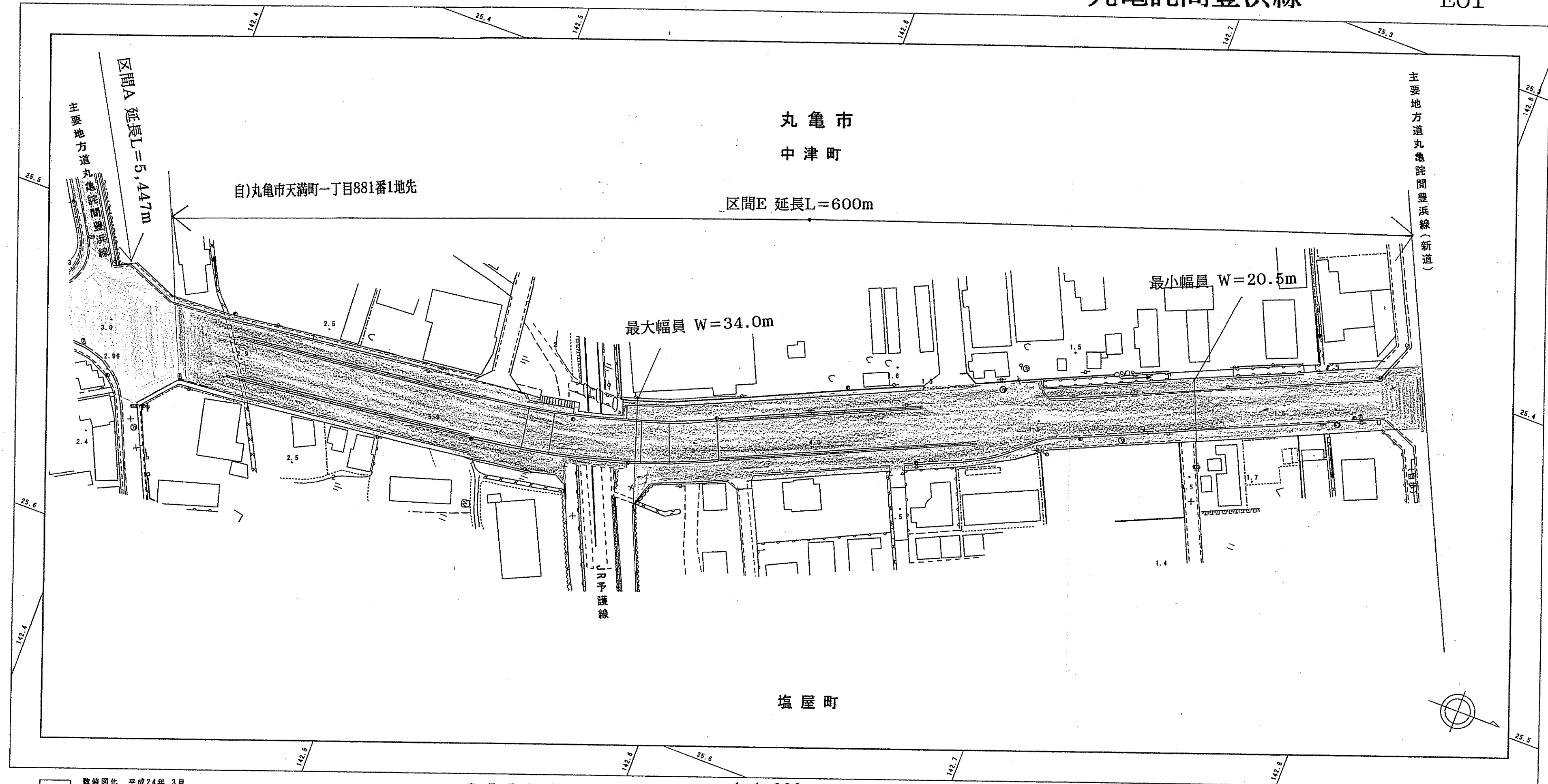
調 整 平成 7年10月
調 整 平成 7年 3月
調 整 平成 5年 9月
調 整 平成元年 3月

この地図は、建設省国土地理院長の承認を得て同院所管の測量標及び測0
成果を使用して調整したものである。

(承認番号)昭 四公第 号

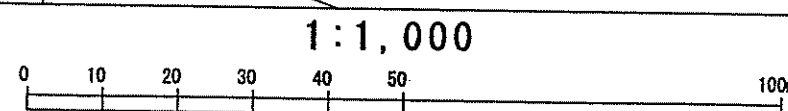
株式会社 香川設計センター 調整

香川 県



数値図化 平成24年 3月

座標系 第IV系
等高線間隔 1m



この地図は、建設省国土地理院長の承認を得て同院所管の測量標及び測0
成果を使用して調整したものである。

仲多度郡
多度津町
東新町

至) 仲多度郡多度津町堀江三丁目161番3地先 自)

区間B 延長L=2,098m

区間F 延長L=2,420m

最小幅員 W=22.0m

最大幅員 W=40.0m

堀江港

東港町

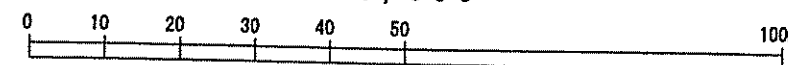
香
川
県

株式会社 香川設計センター調整

数値図化 平成24年 3月

座標系 第IV系
等高線間隔 1m

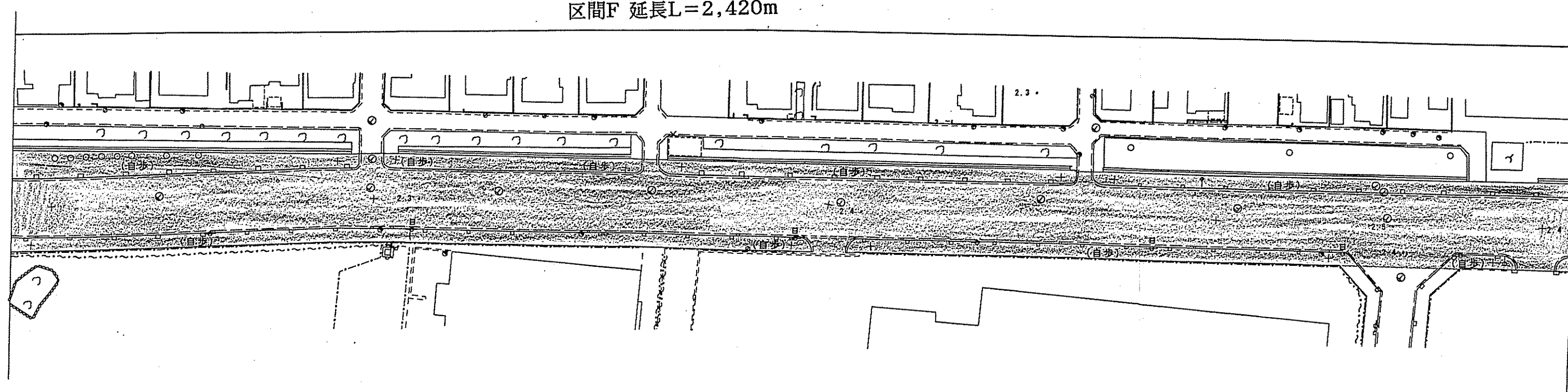
1:1,000



この地図は、建設省国土地理院長の承認を得て同院所管の測量標及び測0
成果を使用して調整したものである。

仲多度郡
多度津町
日の出町

区間F 延長L=2,420m



東港町

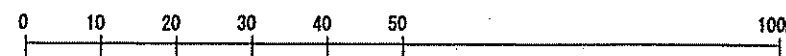
株式会社 香川設計センター調整

香
川
県

数値図化 平成24年 3月

座標系 第IV系
等高線間隔 1m

1:1,000

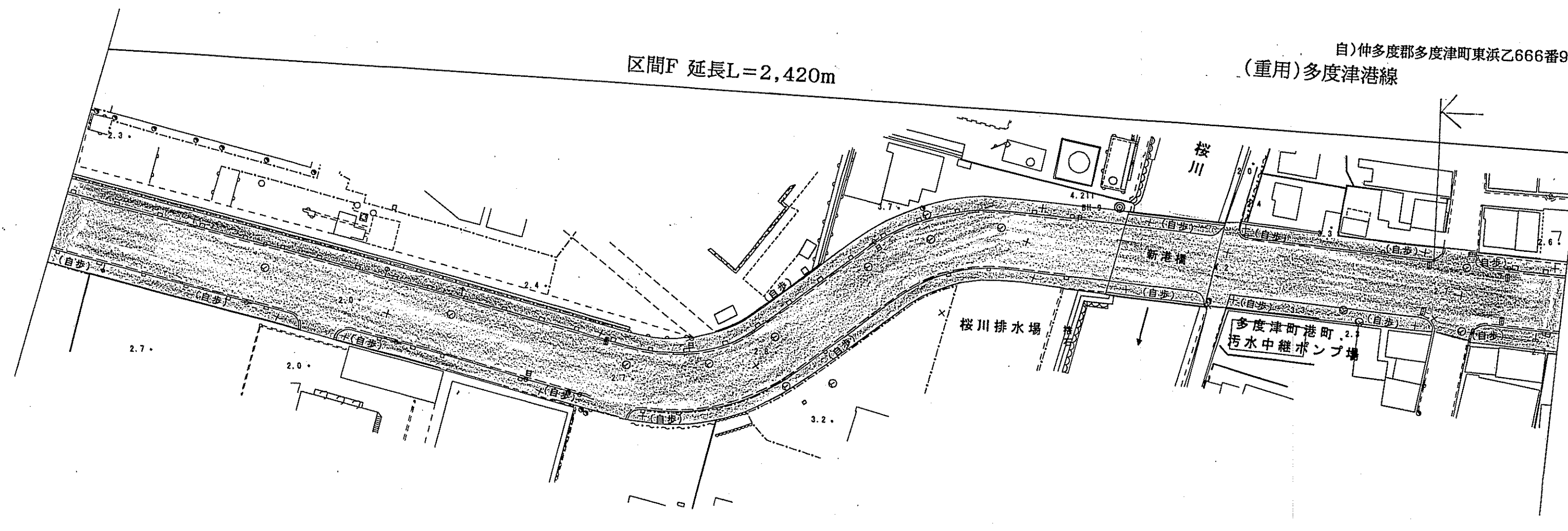


この地図は、建設省国土地理院長の承認を得て同院所管の測量標及び測0
成果を使用して調整したものである。

仲多度郡
多度津町
東浜

区間F 延長L=2,420m

自)仲多度郡多度津町東浜乙666番9地先
(重用)多度津港線



東港町

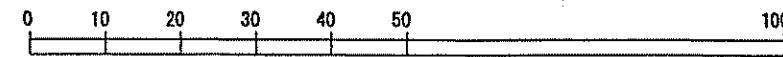
株式会社 香川設計センター調整

香
川
県

数値図化 平成24年 3月

座標系 第IV系
等高線間隔 1m

1:1,000



この地図は、建設省国土地理院長の承認を得て同院所管の測量標及び測0
成果を使用して調整したものである。

仲多度郡
多度津町

西浜

西港町

至)仲多度郡多度津町東浜乙115番8地先
(重用)多度津港線

一般県道多度津港線

最大幅員 W=45.0m

多度津港

区間F 延長L=2,420m

株式会社 香川設計センター調整

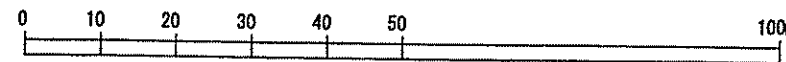
香
川
県



数値図化 平成24年 3月

座標系 第IV系
等高線間隔 1m

1:1,000



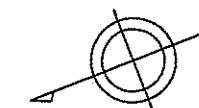
この地図は、建設省国土地理院長の承認を得て同院所管の測量標及び測0
成果を使用して調整したものである。

仲多度郡
多度津町
西港町

区間F 延長L=2,420m

株式会社 香川設計センター調整

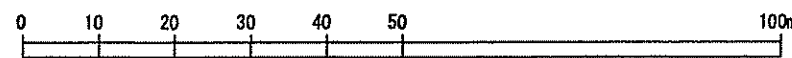
香
川
県



数値図化 平成24年 3月

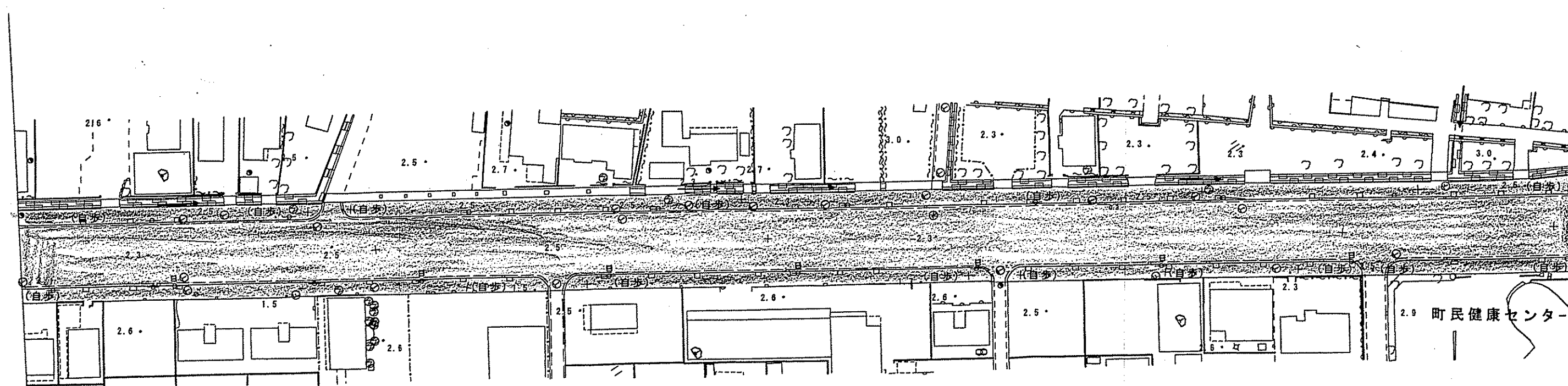
座標系 第IV系
等高線間隔 1m

1:1,000



この地図は、建設省国土地理院長の承認を得て同院所管の測量標及び測0
成果を使用して調整したものである。

仲多度郡
多度津町
原戸



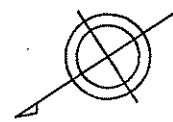
区間F 延長L=2,420m

至)仲多度郡多度津町大字東白方字堂ノ前428番1地先

西港町

香
川
県

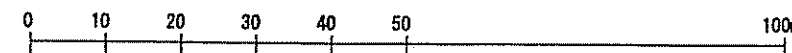
株式会社
香川設計センター



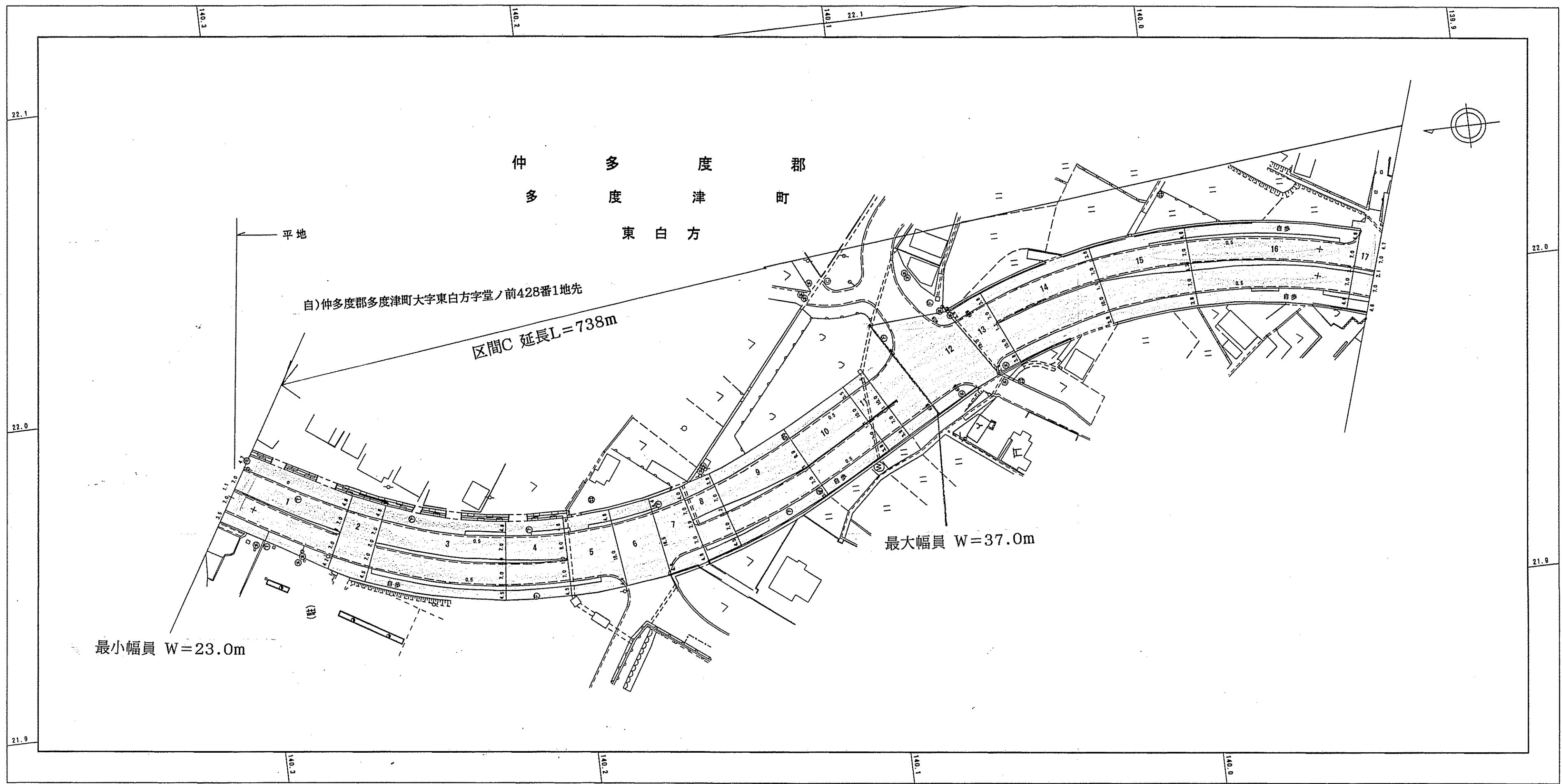
数値図化 平成24年 3月

座標系 第IV系
等高線間隔 1m

1:1,000



この地図は、建設省国土地理院長の承認を得て同院所管の測量標及び測0
成果を使用して調整したものである。

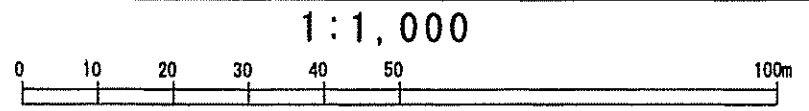


株式会社 香川設計センター調整

香川県

数値図化 平成22年 3月

座標系 第IV系
等高線間隔 1m



調整 平成16年 3月
調整 平成15年 3月

この地図は、建設省国土地理院長の承認を得て同院所管の測量機及び測0
成果を使用して調整したものである。

(承認番号) 昭 四公第 号