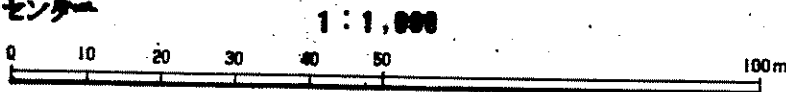


パシフィック航業株式会社調製

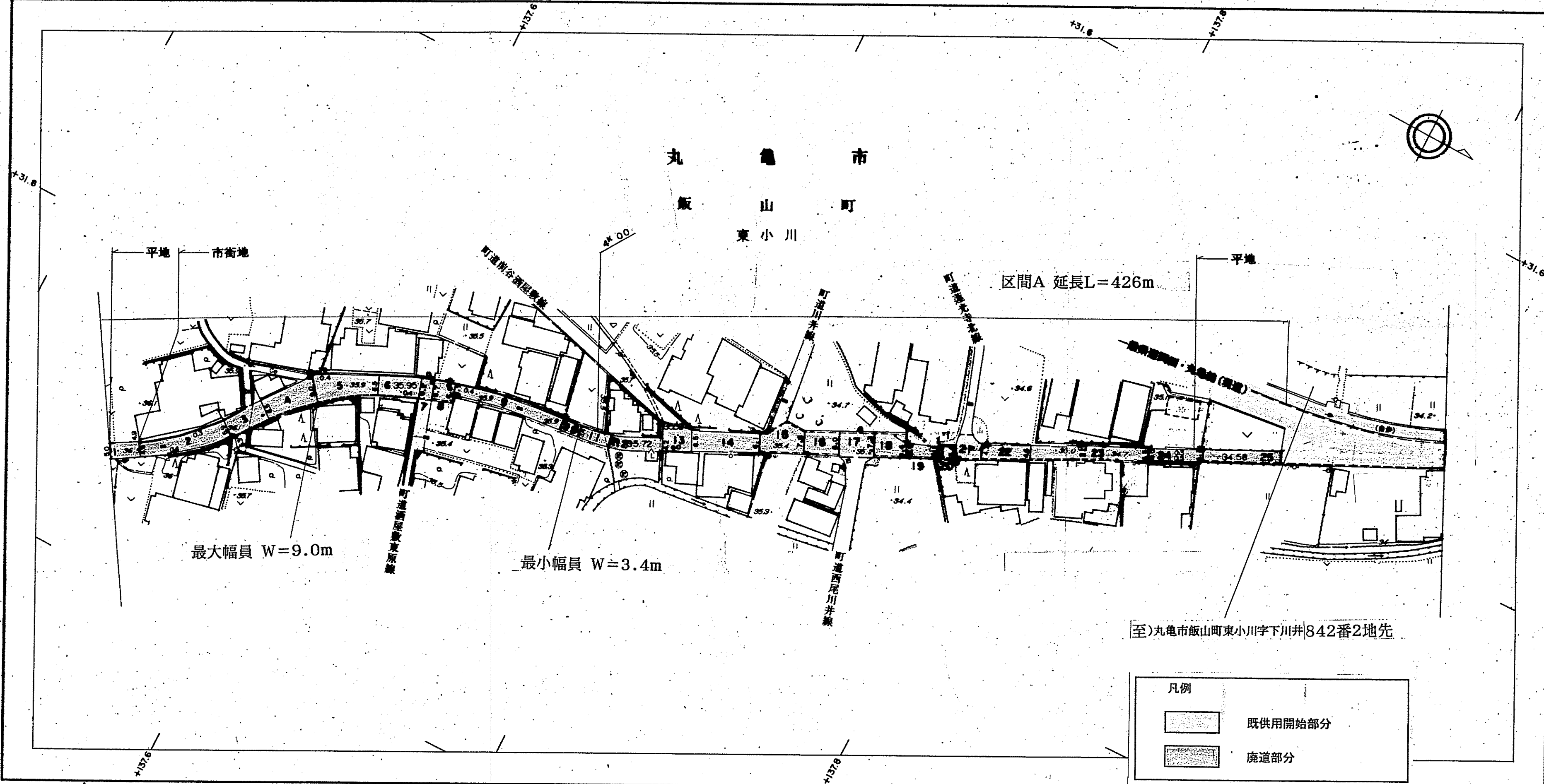
香川 県

撮影 昭和57年6月 調整 平成8年1月 香川設計センター
 測図 昭和57年12月 オートグラフA7、ステレオプロッターA8
 修正 昭和61年10月 調整 平成2年2月 (株)香川設計センター 調整 平成25年9月 香川設計センター
 調整 平成16年10月 香川設計センター



この地図は、建設省国土地理院長の承認を得て同院所管の測量簿及び測量成果を使用して調製したものである。(承認番号) 昭57. 四公第38号


○ 岡田・丸亀線 5195-710



パシフィック航業株式会社調査

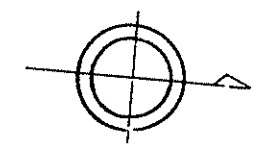
香
川
県

撮影 昭和57年6月 座標系 第四系
 測図 昭和57年12月 オートグラフA7、ステレオプロッターA8 等高線間隔 1m
 編纂 平成9年3月 香川設計センター 編纂 平成12年9月 香川設計センター



この地図は、建設省国土院院長の承認を得て岡田所管の測量標及び測量成果を使用して編纂したものである。
 (承認番号) 昭57. 国公第38号

丸 亀 市
飯 山 町
東 小 川



至 丸亀市飯山町東小川字下川井842番2地先

最小幅員 W=11.0m

最大幅員 W=35.5m

区間B 延長L=557m


凡例	
	既供用開始部分
	廃道部分

株式会社 香川設計センター調製

香 川 県

調査 平成16年10月 香川設計センター

座標系 第 一 系
等高線間隔 1 m



この地図は、建設省国土院院長の承認を得て同院所管の測量標及び測量成果を使用して調製したものである。
(承認番号) 国公第 号