

3. 公園と緑地

都市公園は、自然、歴史、文化を活かしつつ、都市における緑とオープンスペースの確保を図るとともに、都市住民のふれあい、スポーツ・レクリエーション活動など、近年の余暇需要に対応するなど、重要な都市施設です。

また、災害時には、避難地・避難路、災害の延焼の防止、ボランティア等の救援活動拠点、復旧・復興の拠点の機能を発揮するなど、安全でゆとりある生活に不可欠な施設です。

都市公園の役割

公園があることによりもたらされる効果

- ・都市内の自然を守り、うるおいのある空間をつくり、日常生活にゆとりをたえます。
- ・地震、火災時に避難地となり安全を確保します。
- ・スポーツやレクリエーション需要を充足させます。
- ・騒音や風から守り、快適な環境をつくります。
- ・街のイメージを向上させます。

公園をつかうことによりもたらされる効果

- ・運動などを通して健康の維持増進がはかれます。
- ・散歩などにより気分のリフレッシュがはかれます。
- ・樹木や草花、野鳥等への知識を深められます。
- ・祭りやイベントなどを通して、コミュニティの連帯感を生み出します。

公園のできるまで

計画

↓

設計

↓

整備

↓

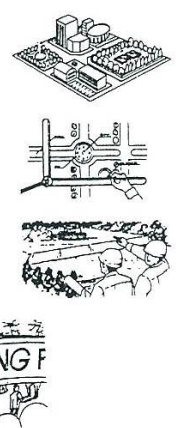
開園と利用

都市計画

地域の動向
利用のしかた

用地確保
施設の整備

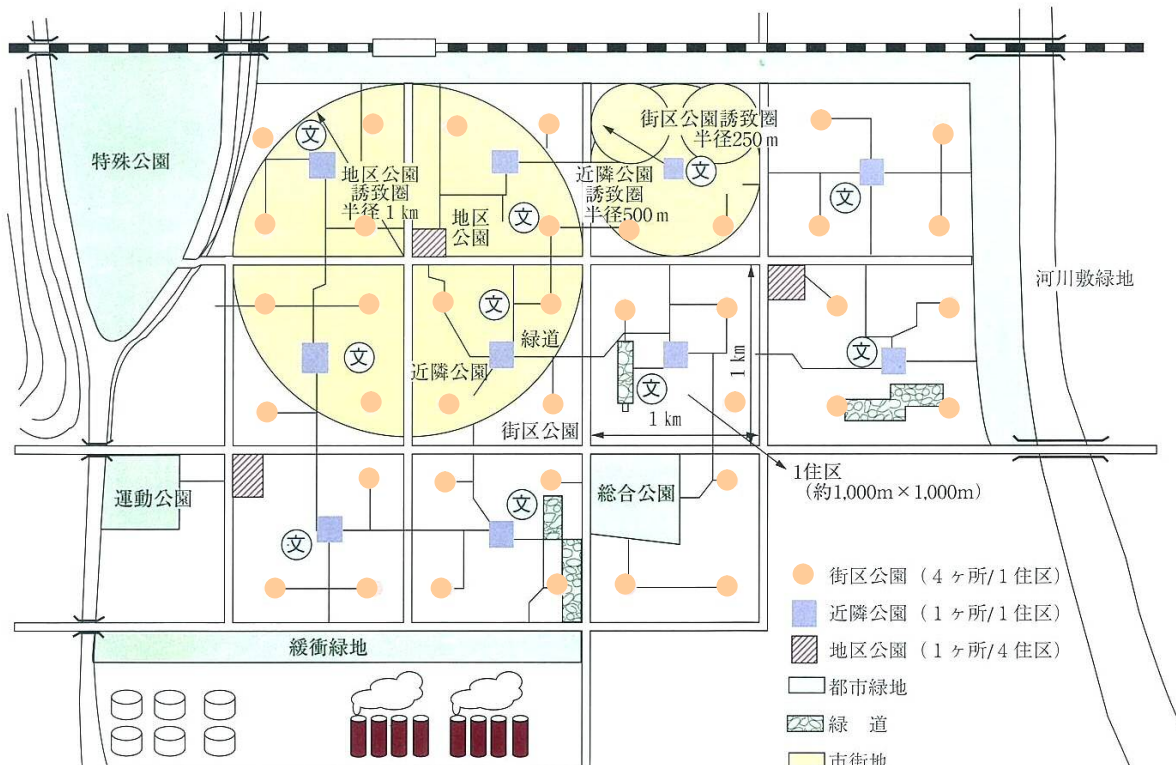
イベントの実施
樹木の成長



公園の整備も大切ですが、完成後にイベント等の実施等、地域の人々に親しまれ、育ててもらうことが大切です。

(1) 公園と緑地の種類とそのモデル配置

都市公園の配置モデル図



特殊公園

地区公園誘致圏
半径1km

近隣公園誘致圏
半径500m

街区公園誘致圏
半径250m

緑道

河川敷緑地

1住区
(約1,000m×1,000m)

緩衝緑地

- 街区公園 (4ヶ所/1住区)
- 近隣公園 (1ヶ所/1住区)
- ▨ 地区公園 (1ヶ所/4住区)
- 都市緑地
- ▤ 緑道
- 市街地

45

都市公園等の種類

種類	種別	内容
住区基幹公園	街区公園	主として街区内に居住する者の利用に供することを目的とする公園で誘致距離250mの範囲内で1箇所当たり面積0.25haを標準として配置する。
	近隣公園	主として近隣に居住する者の利用に供することを目的とする公園で近隣住区当たり1箇所を誘致距離500mの範囲内で1箇所当たり面積2haを標準として配置する。
	地区公園	主として徒歩圏内に居住する者の利用に供することを目的とする公園で誘致距離1kmの範囲内で1箇所当たり面積4haを標準として配置する。
	特定地区公園	都市計画区域外の一定の町村における農山漁村の生活環境の改善を目的とする特定地区公園（カントリーパーク）は、面積4ha以上を標準とする。
都市基幹公園	総合公園	都市住民全般の休息、観賞、散歩、遊戯、運動等総合的な利用に供することを目的とする公園で都市規模に応じ1箇所当たり面積10～50haを標準として配置する。
	運動公園	都市住民全般の主として運動の用に供することを目的とする公園で都市規模に応じ1箇所当たり面積15～75haを標準として配置する。
大規模公園	広域公園	主として一の市町村の区域を超える広域のレクリエーション需要を充足することを目的とする公園で地方生活圈等広域的なブロック単位ごとに1箇所当たり面積50ha以上を標準として配置する。
	レクリエーション都市	大都市その他の都市圏域から発生する多様かつ選択性に富んだ広域レクリエーション需要を充足することを目的とし、総合的な都市計画に基づき、自然環境の良好な地域を主体に、大規模な公園を核として各種のレクリエーション施設が配置される一団の地域であり、大都市圏その他の都市圏域から容易に到達可能な場所に、全体規模1000haを標準として配置する。
国営公園	公園	一の都府県の区域を超えるような広域的な利用に供することを目的として国が設置する大規模な公園にあっては、1箇所当たり面積おおむね300ha以上を標準として配置する。国家的な記念事業等として設置するものについては、その設置目的にふさわしい内容を有するように配置する。
緩衝地帯等	特殊公園	風致公園、動植物公園、歴史公園、墓園等特殊な公園で、その目的に則し配置する。
	緩衝緑地	大気汚染、騒音、振動、悪臭等の公害防止、緩和若しくはコンビナート地帯等の災害の防止を図ることを目的とする緑地で、公害、災害発生源地域と住居地域、商業地域等とを分離遮断することが必要な位置について公害、災害の状況に応じ配置する。
	都市緑地	主として都市の自然的環境の保全並びに改善、都市の景観の向上を図るために設けられている緑地であり、1箇所あたり面積0.1ha以上を標準として配置する。但し、既成市街地等において良好な樹林地等がある場合あるいは植樹により都市に緑を増加又は回復させ都市環境の改善を図るために緑地を設ける場合にあつてはその規模を0.05ha以上とする。 (都市計画決定を行わずに借地により整備し都市公園として配置するものを含む)
	緑道	災害時における避難路の確保、都市生活の安全性及び快適性の確保等を図ることを目的として、近隣住区又は近隣住区相互を連絡するように設けられる植樹帯及び歩行者路又は自転車路を主体とする緑地で幅員10～20mを標準として、公園、学校、ショッピングセンター、駅前広場等を相互に結ぶよう配置する。

注) ・近隣住区＝幹線街路等に囲まれたおおむね1km四方（面積100ha）の居住単位

(2) 公園と緑地の現況

公園緑地計画決定現況表

(令和6年3月31日現在)

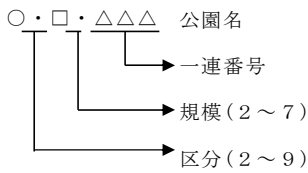
項目 都市計画区域名	住区基幹公園				都市基幹公園				特殊公園				大規模公園	国営公園	緩衝緑地	都市緑地	緑道	広場公園	合計																				
	街区		近隣		地区		計		総合		運動		計		広域																								
	ヶ所	ha	ヶ所	ha	ヶ所	ha	ヶ所	ha	ヶ所	ha	ヶ所	ha	ヶ所	ha	ヶ所	ha	ヶ所	ha	ヶ所	ha	ヶ所	ha																	
高松広域	高松市	85	19.81	12	18.87	3	17.59	100	56.27	1	12.00	3	82.30	4	94.30	-	-	2	84.30	2	24.40	4	108.70	1	99.00	-	-	-	-	4	101.59	1	0.50	-	-	114	460.36		
	三木町	-	-	-	-	-	-	-	-	-	-	-	-	-	-	-	-	-	-	-	-	-	-	-	-	-	-	-	-	-	-	-	-	-	-	-			
	綾川町	-	-	-	-	-	-	-	-	-	-	-	-	-	-	-	-	-	-	-	-	-	-	-	-	-	-	-	-	-	-	-	-	-	-	-			
中讃広域	丸亀市	10	2.35	3	5.20	-	-	13	7.55	1	9.40	1	40.20	2	49.60	-	-	1	20.50	1	11.50	2	32.00	-	-	-	-	-	-	-	4	201.10	2	1.70	-	-	23	291.95	
	善通寺市	2	0.38	-	-	2	12.10	4	12.48	-	-	-	-	-	-	-	-	-	-	-	-	-	-	-	-	-	-	-	-	-	-	-	-	-	4	12.48			
	宇多津町	7	1.56	2	5.20	-	-	9	6.76	-	-	-	-	-	-	-	-	-	-	-	-	-	-	-	-	-	-	-	-	2	2.00	-	-	-	-	12	35.26		
	まんのう町	-	-	-	-	-	-	-	-	1	10.40	-	-	1	10.40	-	-	-	-	-	-	-	-	-	-	-	1	350.00	-	-	1	1.60	-	-	-	-	3	362.00	
	琴平町	-	-	-	-	-	-	-	-	-	1	15.50	1	15.50	-	-	-	-	-	-	-	-	-	-	-	-	-	-	-	-	-	-	-	-	1	15.50			
	多度津町	-	-	1	1.60	-	-	1	1.60	-	-	-	-	-	-	-	-	-	-	-	-	-	-	-	-	-	-	-	-	-	-	-	-	-	2	12.70			
坂出	坂出市	15	4.87	-	-	-	-	15	4.87	-	-	-	-	-	-	-	-	-	-	-	-	-	-	-	-	-	-	-	-	3	30.00	1	0.44	-	-	-	20	60.02	
観音寺	観音寺市	5	0.79	-	-	-	-	5	0.79	-	-	1	17.10	1	17.10	1	38.70	-	-	-	-	-	-	-	-	-	-	-	-	-	-	-	1	1.20	-	-	-	8	57.79
豊浜		-	-	-	-	1	4.20	1	4.20	-	-	-	-	-	-	-	-	-	-	-	-	-	-	-	-	-	-	-	-	-	-	-	-	-	-	1	4.20		
さぬき	さぬき市	4	1.24	-	-	1	5.70	5	6.94	2	27.60	-	-	2	27.60	1	11.00	-	-	2	5.53	3	16.53	-	-	-	-	-	-	-	-	-	-	-	-	-	10	51.07	
東かがわ	東かがわ市	-	-	-	-	1	9.20	1	9.20	1	17.50	-	-	1	17.50	-	-	-	-	1	1.39	1	1.39	-	-	-	-	-	-	-	-	-	-	-	-	3	28.09		
三豊	三豊市	3	0.89	2	5.20	2	10.50	7	16.59	-	-	-	-	-	-	-	-	-	-	-	-	-	-	-	-	-	-	-	-	-	-	-	-	1	1.80	-	-	8	18.39
内海	小豆島町	2	0.63	1	2.70	1	3.60	4	6.93	-	-	-	-	-	-	-	-	-	-	-	-	-	-	-	-	-	-	-	-	-	-	-	-	-	4	6.93			
土庄	土庄町	-	-	-	-	1	5.20	1	5.20	-	-	-	-	-	-	-	-	-	-	-	-	-	-	-	-	-	-	-	-	-	-	-	-	-	1	5.20			
計		133	32.52	21	38.77	12	68.09	166	139.38	6	76.90	6	155.10	12	232.00	5	112.01	3	104.80	6	42.82	14	259.63	1	99.00	1	350.00	3	30.00	14	309.73	3	2.20	-	-	214	1,421.94		

都市公園・緑地の開設状況 ※カントリーパークを除く（四捨五入等により、後のページのデータと若干の相違がある。）

（令和5年3月31日現在）

項目 都市計画区域名都市名	住区基幹公園								都市基幹公園								特殊公園				大規模公園				国営公園	緩衝緑地	都市緑地	緑道	広場公園	合計							
	街区		近隣		地区		計		総合		運動		計		風致		歴史		墓園		計		広域														
	ヶ所	ha	ヶ所	ha	ヶ所	ha	ヶ所	ha	ヶ所	ha	ヶ所	ha	ヶ所	ha	ヶ所	ha	ヶ所	ha	ヶ所	ha	ヶ所	ha	ヶ所	ha							ヶ所	ha	ヶ所	ha	ヶ所	ha	
高松広域	高松市	260	39.56	13	23.01	3	17.70	276	80.27	3	46.46	3	82.30	6	128.76	-	-	2	83.72	2	16.06	4	99.78	1	67.87	-	-	-	-	14	32.04	2	1.74	-	-	303	410.46
	三木町	-	-	-	-	-	-	-	-	-	-	-	-	-	-	-	-	-	-	-	-	-	-	-	-	-	-	-	-	-	-	-	-	-	-	-	
	綾川町	-	-	-	-	-	-	-	-	-	-	-	-	-	-	-	-	-	-	-	-	-	-	-	-	-	-	-	-	-	-	-	-	-	-	-	
中讃広域	丸亀市	22	5.27	6	10.27	-	-	28	15.54	1	9.36	3	35.10	4	44.46	3	272.99	1	20.48	1	7.57	5	301.04	-	-	-	-	-	9	48.48	2	1.81	4	0.29	52	411.62	
	善通寺市	14	3.85	1	1.10	4	22.26	19	27.21	-	-	-	-	-	-	-	2	0.88	-	-	2	0.88	-	-	-	-	-	2	0.98	-	-	-	-	23	29.07		
	宇多津町	9	2.28	2	5.25	-	-	11	7.53	-	-	-	-	-	-	1	26.50	-	-	-	-	1	26.50	-	-	-	-	2	1.99	-	-	-	-	14	36.02		
	まんのう町	-	-	-	-	-	-	-	-	1	10.40	-	-	1	10.40	-	-	-	-	-	-	-	-	-	-	1	350.00	-	-	1	1.87	-	-	-	3	362.27	
	琴平町	-	-	-	-	-	-	-	-	-	-	1	15.47	1	15.47	1	7.46	-	-	-	-	1	7.46	-	-	-	-	-	-	-	-	-	-	2	22.93		
	多度津町	2	0.36	1	1.24	-	-	3	1.60	-	-	-	-	-	-	1	10.06	-	-	-	-	1	10.06	-	-	-	-	-	-	-	-	-	-	4	11.66		
坂出	坂出市	15	5.07	-	-	-	-	15	5.07	1	22.48	-	-	1	22.48	1	12.00	-	-	-	-	1	12.00	-	-	-	-	3	22.22	2	0.58	-	-	2	0.38	24	62.73
観音寺	観音寺市	9	0.96	1	0.54	-	-	10	1.50	-	-	1	13.45	1	13.45	1	38.56	-	-	-	-	1	38.56	-	-	-	-	-	3	1.05	-	-	-	-	15	54.56	
	豊浜	-	-	-	-	1	4.11	1	4.11	-	-	-	-	-	-	-	-	-	-	-	-	-	-	-	-	-	-	-	-	-	-	-	-	1	4.11		
さぬき	さぬき市	28	3.69	-	-	1	5.71	29	9.40	3	53.24	-	-	3	53.24	4	73.88	-	-	2	5.53	6	79.41	-	-	-	-	-	-	-	-	-	2	1.04	40	143.09	
東かがわ	東かがわ市	4	0.23	3	3.27	1	9.22	8	12.72	1	17.51	-	-	1	17.51	-	-	-	-	-	1	2.28	1	2.28	-	-	-	-	-	-	-	-	-	10	32.51		
三豊	三豊市	4	1.12	2	5.20	2	10.55	8	16.87	-	-	-	-	-	-	-	-	-	-	-	-	-	-	-	-	-	-	1	1.82	-	-	-	-	9	18.69		
内海	小豆島町	2	0.64	1	2.69	1	3.59	4	6.92	-	-	-	-	-	-	-	-	-	-	-	-	-	-	-	-	-	-	1	0.27	-	-	-	-	5	7.19		
土庄	土庄町	-	-	-	-	1	5.20	1	5.20	-	-	-	-	-	-	-	-	-	-	-	-	-	-	-	-	-	-	-	-	-	-	-	1	5.20			
計		369	63.03	30	52.57	14	78.34	413	193.94	10	159.45	8	146.32	18	305.77	12	441.45	5	105.08	6	31.44	23	577.97	1	67.87	1	350.00	3	22.22	35	89.08	4	3.55	8	1.71	506	1,612.11

・公園の名称



区分 (○)	2：街区公園 3：近隣公園 4：地区公園 5：総合公園 6：運動公園 7：特殊公園（風致公園等） 8：特殊公園（動物公園、植物公園、歴史公園等） 9：広域公園
規模 (□)	2：面積1ha未満 3：面積1ha以上 4ha未満 4：面積4ha以上 10ha未満 5：面積10ha以上 50ha未満 6：面積50ha以上 300ha未満 7：面積300ha以上
一連番号 (△)	当該都市計画区域ごとに、区分ごとの一連番号を付する。

① 都市計画公園

高松広域都市計画区域 高松市

計画決定 (令和6年3月31日現在)
 開設面積 (令和5年3月31日現在)

番号	名 称 公 園 名	種別	位 置	計画決定 面積 (ha)	開設 面積 (ha)	計画決定		摘要
						当初決定年月日	告示番号	
2・2・101	松 島 公 園	街	松 島 町	0.66	0.54	S23.11.25 H18.9.27	建告 186号 市告 885号	
2・2・102	花 園 公 園	街	花 園 町	0.66	0.09	S23.11.25 同 上	建告 186号	※2
2・2・103	亀 阜 公 園	街	亀 岡 町	0.77	0.77	S23.11.25 S29.2.1	建告 186号 建告 40号	亀岡公園 ※2
2・2・104	二 番 丁 公 園	街	番 町	0.31	0.31	S23.11.25 S30.11.18	建告 186号 建告 1319号	番町二丁目公園 ※2
2・2・105	北 浜 小 公 園	街	北 浜 町	0.04	0.04	S30.2.8 S35.9.26	建告 109号 建告 2111号	※2
2・2・106	東 浜 小 公 園	街	城 東 町	0.05	0.04	S30.2.8 S35.8.24	建告 109号 建告 1722号	城東公園 ※2
2・2・107	御 坊 町 小 公 園	街	御 坊 町	0.06	0.08	S30.2.8 同 上	建告 109号	※2
2・2・108	塩 上 小 公 園	街	塩 上 町	0.05	0.05	S30.2.8 同 上	建告 109号	※2
2・2・109	花 園 第 一 公 園	街	多 賀 町	0.15	0.15	S30.2.8 同 上	建告 109号	※2
2・2・110	花 園 第 二 公 園	街	塩 上 町	0.04	0.04	S30.2.8 同 上	建告 109号	※2
2・2・111	藤 塚 小 公 園	街	藤 塚 町	0.14	0.13	S30.2.8 S56.12.15	建告 109号	※2
2・2・112	中 野 町 小 公 園	街	中 野 町	0.14	0.14	S30.2.8 S41.6.24	建告 109号 建告 2059号	中野町公園 ※2
2・2・113	宮 脇 町 小 公 園	街	宮 脇 町	0.10	0.10	S30.2.8 同 上	建告 109号	番町四丁目公園 ※2
2・2・114	新 開 西 公 園	街	松 福 町	0.30	0.35	S30.11.18 同 上	建告 1319号	※2
2・2・115	新 開 東 公 園	街	松 福 町	0.43	0.43	S30.11.18 同 上	建告 1319号	※2
2・2・116	沖 松 島 北 公 園	街	福 岡 町	0.13	0.14	S30.11.18 同 上	建告 1319号	※2
2・2・117	沖 松 島 中 公 園	街	福 岡 町	0.20	0.18	S30.11.18 同 上	建告 1319号	※2
2・2・118	沖 松 島 南 公 園	街	福 岡 町	0.13	0.13	S30.11.18 同 上	建告 1319号	※2
2・2・119	松 島 北 公 園	街	松 島 町	0.18	0.16	S30.11.18 同 上	建告 1319号	※2
2・2・120	松 島 南 公 園	街	多 賀 町	0.13	0.13	S30.11.18 同 上	建告 1319号	※2
2・2・121	西 方 寺 公 園	街	西 宝 町	0.78	0.17	S30.11.18 S37.11.19	建告 1319号 建告 2911号	※2
2・2・122	沖 松 島 西 公 園	街	福 岡 町	0.16	0.15	S27.5.19 S37.1.18	建告 632号	※2
2・2・123	西 浜 公 園	街	扇 町	0.43	0.44	S40.8.24 同 上	建告 2432号	扇町公園 ※2
2・2・124	洲 端 公 園	街	木 太 町	0.18	0.12	S41.6.24 S42.10.25	建告 2058号 建告 3652号	※2

名 称		種別	位 置	計画 決定 面積 (ha)	開設 面積 (ha)	当初決定年月日	告示番号	摘 要
番 号	公 園 名					最終決定年月日	告示番号	
2・2・125	明 見 公 園	街	鶴 市 町	0.78	0.78	S46.9.28 同 上	市告 174号	※2
2・2・126	郷 東 第 一 公 園	街	郷 東 町	0.18	0.19	S47.1.17 同 上	市告 8号	※2
2・2・127	郷 東 第 二 公 園	街	郷 東 町	0.30	0.30	S47.1.17 同 上	市告 9号	※2
2・2・128	中 津 公 園	街	鶴 市 町	0.13	0.13	S47.1.17 同 上	市告 10号	※2
2・2・129	姥ヶ池公園	街	亀 岡 町	0.09	0.09	S48.6.13 S54.2.23	市告 132号 市告 37号	※2
2・2・130	南 部 第 1 公 園	街	上 之 町	0.14	0.14	S51.4.5 S56.2.10	市告 70号 市告 19号	上之町北公園 ※2
2・2・131	南 部 第 2 公 園	街	東 ハ ゼ 町	0.23	0.23	S51.4.5 同 上	市告 70号	ハゼ東公園 ※2
2・2・132	南 部 第 3 公 園	街	上 之 町	0.13	0.13	S51.4.5 S52.11.25	市告 70号 市告 203号	上之町南公園 ※2
2・2・133	南 部 第 4 公 園	街	上 之 町	0.05	0.05	S51.4.5 同 上	市告 70号	つくだ橋公園 ※2
2・2・134	南 部 第 5 公 園	街	東 ハ ゼ 町	0.24	0.24	S51.4.5 同 上	市告 70号	ハゼ西公園 ※2
2・2・135	太 田 第 3 公 園	街	上 福 岡 町	0.20	0.20	S55.4.23 同 上	市告 76号	上福岡宮西公園 ※2
2・2・136	太 田 第 4 公 園	街	松 縄 町	0.18	0.18	S55.4.23 同 上	市告 76号	松縄北公園 ※2
2・2・137	太 田 第 6 公 園	街	松 縄 町	0.21	0.21	S55.4.23 同 上	市告 76号	松縄東公園 ※2
2・2・138	太 田 第 7 公 園	街	松 縄 町	0.14	0.14	S55.4.23 同 上	市告 76号	松縄西公園 ※2
2・2・139	太 田 第 8 公 園	街	今 里 町	0.17	0.17	S55.4.23 同 上	市告 76号	今里西脇公園 ※2
2・2・140	太 田 第 1 公 園	街	上 福 岡 町	0.09	0.09	S58.7.1 同 上	市告 143号	上福岡弁財天公園 ※2
2・2・141	太 田 第 2 公 園	街	上 福 岡 町	0.11	0.11	S58.7.1 同 上	市告 143号	上福岡宮東公園 ※2
2・2・142	太 田 第 5 公 園	街	今 里 町	0.14	0.14	S59.10.8 同 上	市告 214号	今里東脇公園 ※2
2・2・143	亥 浜 第 2 公 園	街	屋 島 西 町	0.19	0.19	S58.10.5 同 上	市告 202号	※2
2・2・144	洲 端 第 2 公 園	街	木 太 町	0.11	0.11	S58.10.5 同 上	市告 202号	※2
2・2・145	今 里 楠 川 公 園	街	今 里 町	0.06	0.06	S59.10.8 同 上	市告 214号	※2
2・2・146	相 引 東 公 園	街	高 松 町	0.20	0.20	S59.10.8 同 上	市告 214号	※2
2・2・147	高 田 公 園	街	上 天 神 町	0.20	0.20	S62.3.4 同 上	市告 56号	※2
2・2・148	杣 場 川 公 園	街	城 東 町	0.26	0.31	S63.7.15 同 上	市告 422号	※2
2・2・149	松 島 東 公 園	街	松 島 町	0.20	0.20	H3.3.12 同 上	市告 123号	※2
2・2・150	木 太 北 部 公 園	街	木 太 町	0.12	0.12	H3.10.2 同 上	市告 476号	※2
2・2・151	沖 松 島 新 公 園	街	福 岡 町	0.47	0.47	S56.11.30 H3.12.5	市告 235号 市告 574号	※2
2・2・152	伏 石 中 公 園	街	伏 石 町	0.22	0.22	H4.11.26 同 上	市告 586号	※2
2・2・153	伏 石 東 公 園	街	伏 石 町	0.21	0.21	H4.11.26 同 上	市告 586号	※2
2・2・154	サコ裕公園	街	林 町	0.24	0.24	H4.11.26 同 上	市告 586号	※2
2・2・155	居 石 公 園	街	伏 石 町	0.21	0.21	H4.11.26 同 上	市告 586号	居石ふれあい公園 ※2
2・2・156	多 肥 北 公 園	街	多 肥 下 町	0.31	0.31	H4.11.26 同 上	市告 586号	※2
2・2・157	多 肥 南 公 園	街	多 肥 下 町	0.56	0.56	H4.11.26 同 上	市告 586号	※2
2・2・158	多 肥 東 公 園	街	多 肥 下 町	0.21	0.21	H4.11.26 同 上	市告 586号	※2
2・2・159	三 軒 屋 公 園	街	伏 石 町	0.29	0.29	H4.11.26 同 上	市告 586号	※2
2・2・160	サコ裕西公園	街	林 町	0.23	0.23	H4.11.26 同 上	市告 586号	※2

名 称		種別	位 置	計画 決定 面積 (ha)	開設 面積 (ha)	当初決定年月日	告示番号	摘 要
番 号	公 園 名					最終決定年月日	告示番号	
2・2・161	天 皇 北 公 園	街	林 町	0.25	0.25	H4.11.26 同 上	市告 586号	天皇公園 ※2
2・2・162	木 太 新 開 公 園	街	木 太 町	0.22	0.22	H6.3.1 同 上	市告 142号	※2
2・2・163	伏 石 北 公 園	街	伏 石 町	0.20	0.20	H7.8.4 同 上	市告 547号	※2
2・2・164	松 縄 天 満 公 園	街	松 縄 町	0.17	0.17	H7.8.4 同 上	市告 547号	※2
2・2・165	下 西 原 公 園	街	木 太 町	0.19	0.19	H7.8.4 同 上	市告 547号	※2
2・2・166	松 縄 下 所 公 園	街	松 縄 町	0.21	0.21	H7.8.4 同 上	市告 547号	※2
2・2・167	宮 前 公 園	街	木 太 町	0.18	0.18	H7.8.4 同 上	市告 547号	木太宮前公園 ※2
2・2・168	伏 石 立 石 公 園	街	伏 石 町	0.22	0.22	H7.8.4 同 上	市告 547号	※2
2・2・169	伏 石 南 公 園	街	伏 石 町	0.21	0.21	H7.8.4 同 上	市告 547号	※2
2・2・170	平 塚 公 園	街	木 太 町	0.21	0.21	H7.8.4 同 上	市告 547号	※2
2・2・171	多 肥 西 公 園	街	多 肥 下 町	0.31	0.31	H7.8.4 同 上	市告 547号	※2
2・2・172	岡 の 山 公 園	街	牟 礼 町	0.12	0.12	S49.1.28 同 上	町告 2号	※1※2※4
2・2・173	浜 西 公 園	街	牟 礼 町	0.06	0.06	S50.7.3 同 上	町告 7号	※2※4
2・2・174	川 西 公 園	街	牟 礼 町	0.18	0.18	S54.2.23 同 上	町告 1号	※2※4
2・2・175	野 上 公 園	街	牟 礼 町	0.50	0.50	H4.9.18 H6.12.1	町告 42号 町告 53号	※2※4
2・2・176	新 居 児 童 公 園	街	国 分 寺 町	0.14	0.14	S61.8.25 同 上	町告 34号	※2※4
2・2・177	三 谷 公 園	街	三 谷 町	0.20	0.31	H26.8.22	市告 733号	みたに三郎池公園
2・2・178	太 田 南 皿 井 公 園	街	太 田 上 町	0.31	0.30	H27.8.21	市告 721号	
2・2・179	木 太 え び す 公 園	街	木 太 町	0.21	0.21	H28.3.4	市告 171号	
2・2・180	香 西 南 町 公 園	街	香 西 南 町	0.31	0.31	H28.3.4	市告 171号	香西中央公園
2・2・181	大 野 公 園	街	香 川 町	0.24	0.26	H29.4.7	市告 300号	大野ふれあい公園
2・2・182	円 座 永 井 公 園	街	円 座 町	0.25	0.25	R1.7.22	市告 283号	円座れいわ公園
2・2・183	檀 紙 公 園	街	御 厩 町	0.30	-	R3.6.30	市告 509号	
2・2・184	鬼 無 公 園	街	鬼 無 町 字 佐 藤	0.30	0.30	R4.8.3 同 上	市告 579号	
2・2・185	香 川 町 川 東 公 園	街	香 川 町 川 東 上	0.30	-	R4.8.3 同 上	市告 579号	
3・2・106	太 田 中 央 公 園	近	太 田 下 町	0.90	0.93	H4.11.26 同 上	市告 586号	※2
3・2・108	松 縄 流 石 中 央 公 園	近	松 縄 町	0.70	0.68	H7.8.4 同 上	市告 547号	※2
3・3・101	福 岡 公 園	近	福 岡 町	1.32	-	S29.9.6 同 上	建告 1392号	※2
3・3・102	紫 雲 公 園	近	宮 脇 町	1.64	1.87	S30.11.18 同 上	建告 1319号	※2
3・3・103	円 座 公 園	近	円 座 町	2.50	2.48	S42.3.11 S43.10.8	建告 512号 建告 3023号	県立公園 ※2
3・3・104	今 里 中 筋 公 園	近	今 里 町	1.00	1.01	S59.10.19 同 上	県告 801号	今里中央公園 ※2
3・3・105	伏 石 中 央 公 園	近	伏 石 町	1.21	1.21	H4.11.26 同 上	市告 586号	※2
3・3・107	長 池 中 央 公 園	近	林 町	1.00	0.96	H4.11.26 同 上	市告 586号	※2
3・3・109	木 太 中 央 公 園	近	木 太 町	1.40	1.43	H7.8.4 同 上	市告 547号	※2
3・3・110	平 塚 中 央 公 園	近	木 太 町	1.00	1.00	H7.8.4 同 上	市告 547号	※2
3・3・111	牟 礼 中 央 公 園	近	牟 礼 町	2.70	3.45	S53.10.19 同 上	県告 855号	※2※4

名 称		種別	位 置	計画決定面積 (ha)	開設面積 (ha)	当初決定年月日	告示番号	摘 要
番 号	公 園 名					最終決定年月日	告示番号	
3・3・112	御 山 公 園	近	牟 礼 町	3.50	3.56	S61.3.28 H3.3.12	県告 335号 県告 162号	※2※4
4・3・101	中 央 公 園	地	番 町	3.39	3.52	S23.11.25 同 上	建告 186号	※2
4・4・102	橘 ノ 丘 公 園	地	国 分 寺 町	9.80	9.77	H3.3.12 同 上	県告 164号	橘ノ丘総合運動公園 ※2※4
4・4・103	如 意 輪 寺 公 園	地	国 分 寺 町	4.40	4.41	H8.12.3 同 上	県告 893号	※2※4
5・5・101	仏 生 山 公 園	総	仏 生 山 町	12.00	9.00	S27.5.19 S34.10.26	建告 632号 建告 2065号	※2
6・4・103	南部地域運動公園	運	香 南 町	4.20	4.20	H27.2.26	市告 145号	
6・5・102	高松市東部運動公園	運	高 松 町	47.20	47.20	H6.12.16 同 上	県告 870号	※2
6・6・101	香川県総合運動公園	運	生 島 町	30.90	30.90	S54.2.20 同 上	県告 165号	県立公園 ※2
8・4・101	玉 藻 公 園	風致外	玉 藻 町	8.90	8.41	S49.4.30 H10.7.10	県告 241号 県告 505号	※2
8・6・102	栗 林 公 園	風致外	栗 林 町	75.40	75.31	S30.11.18 S54.2.20	建告 1319号 県告 164号	県立公園 ※2
9・6・101	香川中央広域公園 (綾川町の区域を含む)	広	香川町、香南町、 綾川町	99.00	67.87	S61.11.21 R4.1.28	県告 1125号 県告 35号	さぬき空港公園 県立公園 ※2※3
計	箇所数 107 箇所			333.87	297.22			

※1 昭和51年11月 6日名称変更
 ※2 平成16年 5月17日名称変更
 ※3 平成18年 6月 2日名称・住所表記変更
 ※4 平成18年 3月31日名称・住所表記変更

香川県総合運動公園

高松市の中心市街地から約 10 km西に位置する生島町の塩田跡地にあり、北は生島湾に面し、三方が瀬戸内海国立公園の一角である五色台丘陵に囲まれた「海の見える運動公園」です。園内には、ナイター施設を有する野球場をはじめ、テニスコート、サッカー、ラグビー場などの運動施設が配置され、緑と水を取り入れた園地、園路が整備されています。

さぬき空港公園 (香川中央広域公園)

さぬき空港公園は、広域化、多様化するレクリエーション活動の拠点として、また高松空港周辺の環境を保全するため「人との出会い・空とのふれあい・自然との調和」を基本テーマとして整備を進めている全体計画面積が 99.0 ha の広域公園です。

現在、記念広場やグラススキー場など 67.87 ha を開園しており、残りの区域についても、魅力的な公園を目指し整備中です。

中讃広域都市計画区域 丸亀市

計画決定 (令和6年3月31日現在)
開設面積 (令和5年3月31日現在)

名 称		種別	位 置	計画決定面積 (ha)	開設面積 (ha)	当初決定年月日	告示番号	摘 要
番 号	公 園 名					最終決定年月日	告示番号	
2・2・101	農人児童公園	街	中 府 町	0.16	-	S28.1.16 同上	建告 28号	※2
2・2・102	米屋町児童公園	街	米 屋 町	0.16	-	S28.1.16 同上	建告 28号	※2
2・2・103	塩屋児童公園	街	塩 屋 町	0.17	0.17	S28.1.16 同上	建告 28号	※1※2
2・2・104	みなと公園	街	福 島 町	0.42	0.42	S28.1.16 S56.11.17	建告 28号 市告 353号	※2
2・2・105	平山児童公園	街	北 平 山 町	0.09	0.09	S28.1.16 S56.11.17	建告 28号 市告 353号	※2
2・2・106	安達児童公園	街	土 器 町	0.39	0.39	S56.11.17 同上	市告 135号	※2
2・2・107	東新開児童公園	街	土 器 町	0.30	0.30	S56.11.17 同上	市告 135号	※2
2・2・108	金倉児童公園	街	金 倉 町	0.35	0.35	S56.11.17 同上	市告 135号	※2
2・2・109	富士見児童公園	街	富 士 見 町	0.15	0.15	S56.11.17 H15.8.29	市告 135号 市告 180号	※2
2・2・110	二軒茶屋児童公園	街	土 器 町	0.16	0.16	S61.11.28 同上	市告 128号	※2
3・3・101	市民ひろば	近	大 手 町	1.30	1.30	S56.11.17 H14.8.5	市告 135号 市告 136号	丸亀市民ひろば ※2
3・3・102	三浦運動公園	近	土 器 町	1.10	1.13	S56.12.17 同上	県告 1040号	三浦運動広場 ※2
3・3・103	蓮池公園	近	中 府 町	2.80	2.81	S61.11.28 同上	県告 1154号	※2
5・4・801	飯山総合運動公園	総	飯 山 町 東 坂 元	9.40	9.36	S63.12.27 同上	県告 902号	丸亀市飯山総合運動公園 ※2
6・5・101	丸亀総合運動公園	運	新 田 町、原 田 町、 金 倉 町	40.20	31.42	S56.12.17 H31.3.5	建告 1040号 県告 60号	丸亀市総合運動公園 県立公園を含む
8・5・101	亀山公園	歴	一 番 丁	20.50	20.48	S27.5.19 S56.12.17	建告 626号 県告 1040号	※2
計	箇所数 16 箇所			77.65	68.53			

※1 昭和61年11月28日名称・住所表記変更
※2 平成16年 5月17日名称変更

中讃広域都市計画区域 善通寺市

計画決定 (令和6年3月31日現在)
開設面積 (令和5年3月31日現在)

名 称		種別	位 置	計画決定面積 (ha)	開設面積 (ha)	当初決定年月日	告示番号	摘 要
番 号	公 園 名					最終決定年月日	告示番号	
2・2・201	片原町児童公園	街	文 京 町	0.18	0.18	S30.11.18 S52.11.29	建告 1315号 市告 29号	※
2・2・202	金蔵寺児童公園	街	金 蔵 寺 町	0.20	0.10	S45.10.7 同上	市告 24号	※
4・4・201	朝比奈運動公園	地	弘 田 町	4.20	2.55	S48.3.29 H26.3.28	県告 219号 市告 41号	
4・4・202	村上池運動公園	地	金 蔵 寺 町	7.90	7.73	H26.3.28	市告 40号	
計	箇所数 4 箇所			12.48	10.56			

※ 平成16年 5月17日名称変更

中讃広域都市計画区域 宇多津町

計画決定 (令和6年3月31日現在)
開設面積 (令和5年3月31日現在)

名 称		種別	位 置	計画決定面積 (ha)	開設面積 (ha)	当初決定年月日	告示番号	摘 要
番 号	公 園 名					最終決定年月日	告示番号	
2・2・301	平 山 公 園	街	宇多津町字新開	0.36	0.39	S48.1.9 同 上	町告 2号	※1※2
2・2・302	宇多津1号公園	街	宇多津町浜	0.15	0.15	S54.2.27 同 上	町告 15号	※2
2・2・303	宇多津2号公園	街	宇多津町浜	0.15	0.14	S54.2.27 同 上	町告 15号	※2
2・2・304	宇多津3号公園	街	宇多津町浜	0.48	0.48	S54.2.27 同 上	町告 15号	※2
2・2・305	宇多津4号公園	街	宇多津町浜	0.15	0.15	S54.2.27 同 上	町告 15号	※2
2・2・306	宇多津5号公園	街	宇多津町浜	0.12	0.12	S54.2.27 同 上	町告 15号	※2
2・2・307	宇多津6号公園	街	宇多津町浜	0.15	0.15	S54.2.27 同 上	町告 15号	※2
3・3・301	宇多津臨海公園	近	宇多津町浜	3.60	3.62	S54.2.20 同 上	県告 163号	※2
3・3・302	宇多津中央公園	近	宇多津町浜	1.60	1.63	S54.2.20 同 上	県告 163号	※2
7・5・301	聖通寺山公園	風	宇多津町 字平山、坂下	26.50	26.50	S28.1.16 S60.11.1	建告 32号 県告 952号	※2
計	箇所数 10 箇所			33.26	33.33			

※1 昭和54年 2月27日名称変更
※2 平成16年 5月17日名称変更

中讃広域都市計画区域 多度津町

計画決定 (令和6年3月31日現在)
開設面積 (令和5年3月31日現在)

名 称		種別	位 置	計画決定面積 (ha)	開設面積 (ha)	当初決定年月日	告示番号	摘 要
番 号	公 園 名					最終決定年月日	告示番号	
3・3・401	堀 江 公 園	近	多度津町堀江	1.60	1.24	S61.11.21 H2.8.17	県告 1123号 県告 636号	※
7・5・401	桃 陵 公 園	風	多度津町桃山	11.10	10.06	S44.5.20 S53.10.5	建告 2605号 県告 844号	県立公園 ※
計	箇所数 2 箇所			12.70	11.30			

※ 平成16年 5月17日名称変更

中讃広域都市計画区域 まんのう町

計画決定 (令和6年3月31日現在)
開設面積 (令和5年3月31日現在)

名 称		種別	位 置	計画決定面積 (ha)	開設面積 (ha)	当初決定年月日	告示番号	摘 要
番 号	公 園 名					最終決定年月日	告示番号	
5・5・501	満濃町総合公園	総	満濃町大字吉野	10.40	10.40	H14.7.5 同 上	県告 469号	かりんの丘公園 ※
9・7・501	国営讃岐まんのう公園	国営	満濃町大字炭所西 他	350.00	350.00	S61.8.29 同 上	県告 877号の2	国営公園 ※
計	箇所数 2 箇所			360.40	360.40			

※ 平成16年 5月17日名称変更

中讃広域都市計画区域 琴平町

計画決定 (令和6年3月31日現在)
開設面積 (令和5年3月31日現在)

名 称		種別	位 置	計画決定面積 (ha)	開設面積 (ha)	当初決定年月日	告示番号	摘 要
番 号	公 園 名					最終決定年月日	告示番号	
6・5・601	琴平町いこいの郷公園	運	琴平町五篠	15.50	15.47	H13.3.30 同 上	県告 235号	※
計	箇所数 1 箇所			15.50	15.47			

※ 平成16年 5月17日名称変更

坂出都市計画区域 坂出市

計画決定 (令和6年3月31日現在)
開設面積 (令和5年3月31日現在)

名称		種別	位置	計画決定面積 (ha)	開設面積 (ha)	当初決定年月日	告示番号	摘要
番号	公園名					最終決定年月日	告示番号	
2・2・1	梅園児童公園	街	本町	0.36	0.57	S30.11.18 H元.12.15	建告 1318号 市告 75号	香風園 ※2
2・2・2	鉄砲町児童公園	街	元町	0.10	0.10	S32.3.30 同上	建告 407号	※1※2
2・2・3	御供所公園	街	御供所町	0.35	0.35	S47.11.18 同上	市告 184号	※1※2
2・2・4	鎌田池公園	街	小山町	0.62	0.62	S50.7.10 同上	市告 83号	※1※2
2・2・5	西庄児童公園	街	西庄町	0.17	0.17	S51.4.3 同上	市告 27号	※2
2・2・6	東大浜第1公園	街	久米町	0.20	0.20	S52.11.19 同上	市告 205号	※2
2・2・7	東大浜第2公園	街	久米町	0.40	0.40	S52.11.19 同上	市告 205号	※2
2・2・8	東大浜第3公園	街	久米町	0.20	0.20	S52.11.19 同上	市告 205号	※2
2・2・9	西大浜第1公園	街	西大浜北	0.85	0.85	S55.3.4 同上	市告 45号	※2
2・2・10	西大浜第2公園	街	西大浜南	0.32	0.32	S55.3.4 同上	市告 45号	※2
2・2・11	西大浜第3公園	街	西大浜南	0.51	0.51	S55.3.4 同上	市告 45号	※2
2・2・12	西大浜第4公園	街	中央町	0.21	0.21	S55.3.4 同上	市告 45号	※2
2・2・13	西大浜第5公園	街	築港町	0.23	0.22	S55.3.4 同上	市告 45号	※2
2・2・14	西原公園	街	川津町	0.16	0.16	S53.3.1 同上	市告 41号	※1※2
2・2・15	平成公園	街	江尻町	0.19	0.19	H元.12.15 同上	市告 75号	※2
7・5・1	聖通寺山公園	風	坂出町外	24.71	12.00	S27.5.19 R4.3.2	建告 623号 市告 49号	※2
計	箇所数 16 箇所			29.58	17.07			

※1 平成元年12月15日名称変更
※2 平成16年 5月17日名称変更

観音寺都市計画区域 観音寺市

計画決定 (令和6年3月31日現在)
開設面積 (令和5年3月31日現在)

名称		種別	位置	計画決定面積 (ha)	開設面積 (ha)	当初決定年月日	告示番号	摘要
番号	公園名					最終決定年月日	告示番号	
2・2・1	中央児童公園	街	観音寺町甲	0.06	0.06	S48.4.14 H31.3.26	市告 23号 市告 46号	
2・2・2	ひがし児童公園	街	観音寺町甲	0.10	0.10	S51.5.27 S52.11.24	市告 27号 市告 54号	
2・2・3	山田児童公園	街	柞田町乙	0.44	0.44	S54.6.27	市告 42号	
2・2・4	明星児童公園	街	観音寺町甲	0.11	0.12	S61.3.12	市告 12号	
2・2・5	瀬戸町ふれあい公園	街	瀬戸町三丁目甲	0.08	0.08	H31.3.26	市告 46号	
6・5・1	観音寺市総合運動公園	運	池之尻町	17.10	13.45	S46.1.7 H19.3.30	県告 17号 県告 173号	
7・6・1	琴弾公園	風	有明町	38.70	38.56	S45.10.1 S59.3.13	県告1056号 県告 183号	県立公園
計	箇所数 7 箇所			56.59	52.81			

豊浜都市計画区域 観音寺市

計画決定 (令和6年3月31日現在)
開設面積 (令和5年3月31日現在)

名 称		種別	位 置	計画決定面積 (ha)	開設面積 (ha)	当初決定年月日	告示番号	摘 要
番 号	公 園 名					最終決定年月日	告示番号	
4・4・1	一の宮公園	地	豊浜町姫浜	4.20	4.11	S55.8.5 H19.1.17	県告 773号 市告 2-2号	
計	箇所数 1 箇所			4.20	4.11			

さぬき都市計画区域 さぬき市

計画決定 (令和6年3月31日現在)
開設面積 (令和5年3月31日現在)

名 称		種別	位 置	計画決定面積 (ha)	開設面積 (ha)	当初決定年月日	告示番号	摘 要
番 号	公 園 名					最終決定年月日	告示番号	
2・2・1	南志度ニュータウン第1号公園	街	大字志度字稲荷越	0.66	0.66	S56.11.17 同上	町告 89号	※
2・2・2	南志度ニュータウン第2号公園	街	大字志度字宗林堂	0.33	0.33	S56.11.17 同上	町告 89号	※
2・2・3	南志度ニュータウン第3号公園	街	大字志度字稲荷越	0.10	0.10	S56.11.17 同上	町告 89号	※
2・2・4	南志度ニュータウン第4号公園	街	大字末字西内間	0.15	0.13	S56.11.17 同上	町告 89号	※
4・4・1	志度中央スポーツ公園	地	志度町大字鴨庄 字神名谷及び大人	5.70	5.71	S56.7.7 S61.7.1	県告 563号 県告 726号	※
5・5・1	津田総合公園	総	津田町津田 字北比与	11.00	11.00	S62.3.3 同上	県告 161号	※
5・5・2	長尾総合公園	総	長尾町大字東、 大字名	16.60	16.86	S54.11.20 H11.3.9	県告 1060号 県告 166号	※
7・5・1	琴林公園	風	津田町津田字琴林	11.00	9.45	S31.9.5 S59.3.13	建告 1414号 県告 184号	県立公園 ※
計	箇所数 8 箇所			45.54	44.24			

※ 平成16年 5月17日名称変更

東かがわ都市計画区域 東かがわ市

計画決定 (令和6年3月31日現在)
開設面積 (令和5年3月31日現在)

名 称		種別	位 置	計画決定面積 (ha)	開設面積 (ha)	当初決定年月日	告示番号	摘 要
番 号	公 園 名					最終決定年月日	告示番号	
4・4・1	白鳥中央公園	地	白鳥町帰来	9.20	9.22	S61.2.25 同上	県告 189号	※
5・5・1	大内総合運動公園	総	大内町西村	17.50	17.51	S61.11.18 H11.3.9	県告 1119号 県告 165号	とらまる公園 ※
計	箇所数 2 箇所			26.70	26.73			

※ 平成16年 5月17日名称変更

三豊都市計画区域 三豊市

計画決定 (令和6年3月31日現在)
開設面積 (令和5年3月31日現在)

番号	名称	種別	位置	計画決定面積 (ha)	開設面積 (ha)	当初決定年月日	告示番号	摘要
						最終決定年月日	告示番号	
2・2・1	塩生児童公園	街	詫間町詫間	0.23	0.23	S53.7.27	町告 2166号	※
2・2・2	仁尾浜児童公園	街	仁尾町仁尾	0.30	0.30	S52.2.21	町告 6号	※
2・2・3	金坂公園	街	仁尾町仁尾	0.36	0.36	H2.11.6	町告 55号	※
3・3・1	西野近隣公園	近	詫間町詫間	3.20	3.20	S53.6.29 H2.8.17	県告 575号 県告 635号	※
3・3・2	仁尾公園	近	仁尾町仁尾	2.00	2.00	S52.2.22	県告 160号	※
4・4・1	不動の滝 カントリーパーク	地	豊中町岡本	5.80	5.84	S59.12.18 H3.9.27	県告 1023号 県告 718号	※
4・4・2	財田川 リバーサイドパーク	地	豊中町本山甲、岡本	4.70	4.71	H10.7.7	県告 496号	※
計	箇所数 7 箇所			16.59	16.64			

※令和3年5月31日名称変更 (市告第114号)

内海都市計画区域 小豆島町

計画決定 (令和6年3月31日現在)
開設面積 (令和5年3月31日現在)

番号	名称	種別	位置	計画決定面積 (ha)	開設面積 (ha)	当初決定年月日	告示番号	摘要
						最終決定年月日	告示番号	
2・2・1	草壁児童公園	街	内海町草壁本町	0.22	0.22	S52.12.10	町告 24号	
2・2・2	草壁第2児童公園	街	内海町草壁本町	0.41	0.42	S57.2.25	町告 2号	
3・3・1	柴中公園	近	小豆島町神懸通	2.70	2.69	H21.2.10	町告 5号	
4・3・3	馬木公園	地	内海町苗羽	3.60	3.59	S57.3.6	県告 184号	
計	箇所数 4 箇所			6.93	6.92			

土庄都市計画区域 土庄町

計画決定 (令和6年3月31日現在)
開設面積 (令和5年3月31日現在)

番号	名称	種別	位置	計画決定面積 (ha)	開設面積 (ha)	当初決定年月日	告示番号	摘要
						最終決定年月日	告示番号	
4・4・1	高見山公園	地	土庄町字堀切	5.20	5.20	H元.5.9 H7.8.4	県告 501号 県告 568号	
計	箇所数 1 箇所			5.20	5.20			

② 都市計画緑地

計画決定 (令和6年3月31日現在)
開設面積 (令和5年3月31日現在)

都市計画区域名	都市名	名称		位置	計画決定面積 (ha)	開設面積 (ha)	当初決定年月日	告示番号	摘要
		番号	公園名				最終決定年月日	告示番号	
高松広域	高松市	1	香東川緑地	郷東町、円座町外	100.90	29.31	S47.9.28 同上	県告 572号	香東川公園 県立公園 ※
		2	杣場川緑道	松福町	0.50	0.59	S51.4.5 同上	市告 71号	※
		3	木太海浜緑地	木太町	0.30	0.32	S58.7.1 同上	市告 144号	※
		4	新浜緑地	屋島西町	0.16	0.16	S60.11.2 同上	市告 352号	※
		5	相引川緑地	屋島中町	0.23	0.23	H7.8.4 同上	市告 54号	※
		計	箇所数 5 箇所			102.09	30.61		
中讃広域	丸亀市	1	土器川河川敷緑地	土器町、川西町外	195.30	40.94	S47.3.4 S48.4.7	県告 139号 県告 255号	土器川公園他4公園 県立公園を含む※
		2	塩屋町緑地	新浜町	3.10	3.13	S52.9.1 S56.12.17	県告 615号 県告 1041号	※
		3	富士見町緑地	富士見町	2.40	2.17	S56.12.17 同上	県告 1041号	※
		4	三浦緑地	土器町	0.30	0.27	S56.11.17 同上	市告 134号	※
		5	東汐入川緑道	土居町	0.80	0.88	S56.11.17 同上	市告 134号	※
		6	外濠緑道	十番丁	0.90	0.93	S61.11.28 同上	市告 129号	外濠緑道公園 ※
	計	箇所数 6 箇所			202.80	48.32			
	宇多津町	7	宇多津1号緑地	宇多津町浜	1.20	1.21	S61.4.4 同上	県告 435号	宇多津臨海公園 ※
		8	宇多津2号緑地	宇多津町浜	0.80	0.78	S54.2.27 同上	町告 14号	宇多津臨海公園 ※
	計	箇所数 2 箇所			2.00	1.99			
まんのう町	9	祓川公園	満濃町大字吉野下	1.60	1.87	S52.9.1 同上	県告 614号	※	
坂出	坂出市	1	坂出緩衝緑地	番の洲地区	28.20	20.48	S47.11.9 同上	県告 662号	県立公園 ※
		2	八幡地区緩衝緑地	八幡町	0.70	0.71	S58.9.29 同上	市告 59号	田尾坂公園 ※
		3	川津地区緩衝緑地	川津町	1.10	1.03	S60.5.28 同上	県告 498号	下川津緑地公園 ※
		4	沙弥島緑地	沙弥島	0.44	0.44	S60.10.29 同上	市告 64号	※
		計	箇所数 4 箇所			30.44	22.66		
観音寺	観音寺市	1	三本松緑地	三本松町	1.20	1.00	S55.8.5 H24.3.9	県告 772号 市告 47号	
三豊	三豊市	1	仁尾海岸緑地	仁尾町大字仁尾	1.80	1.82	S52.2.22	県告 159号	※1
合計		箇所数 20 箇所			341.93	108.27			

※ 平成16年5月17日名称変更
※1 令和 3年5月31日名称変更

③ 墓園

計画決定 (令和6年3月31日現在)
開設面積 (令和5年3月31日現在)

都計 区域名	市画 都市名	名 称		位 置	計画 決定 面積 (ha)	開設 面積 (ha)	当初決定年月日	告示番号	摘 要
		番 号	公 園 名				最終決定年月日	告示番号	
高松広域	高松市	1	平和公園	三谷町	20.20	11.86	S47.1.18 同上	県告 33号	※2
		2	六ツ目墓園	国分寺町福家 字六ツ	4.20	4.20	H12.3.1 同上	町告 49号	※2※3
		計	箇所数 2 箇所		24.40	16.06			
中讃広域	丸亀市	1	青の山墓地公園	飯野町	11.50	7.57	S47.11.9 同上	県告 663号	丸亀市青ノ山墓地公園 ※2
さぬき	さぬき市	1	津田墓園	津田町津田字琴林	2.03	2.03	S38.10.4 同上	建告 2588号	※1※2
		2	鶴羽墓園	津田町鶴羽字西山	3.50	3.50	S49.11.13 同上	町告 25号	※1※2
		計	箇所数 2 箇所		5.53	5.53			
東かがわ	東かがわ市	1	白鳥霊園	白鳥本町松原	1.39	2.28	S29.5.11 同上	建告 708号	※2
合 計		箇所数 6 箇所			42.82	31.44			

※1 昭和59年 3月13日名称変更
 ※2 平成16年 5月17日名称変更
 ※3 平成18年 3月31日名称・住所表記変更