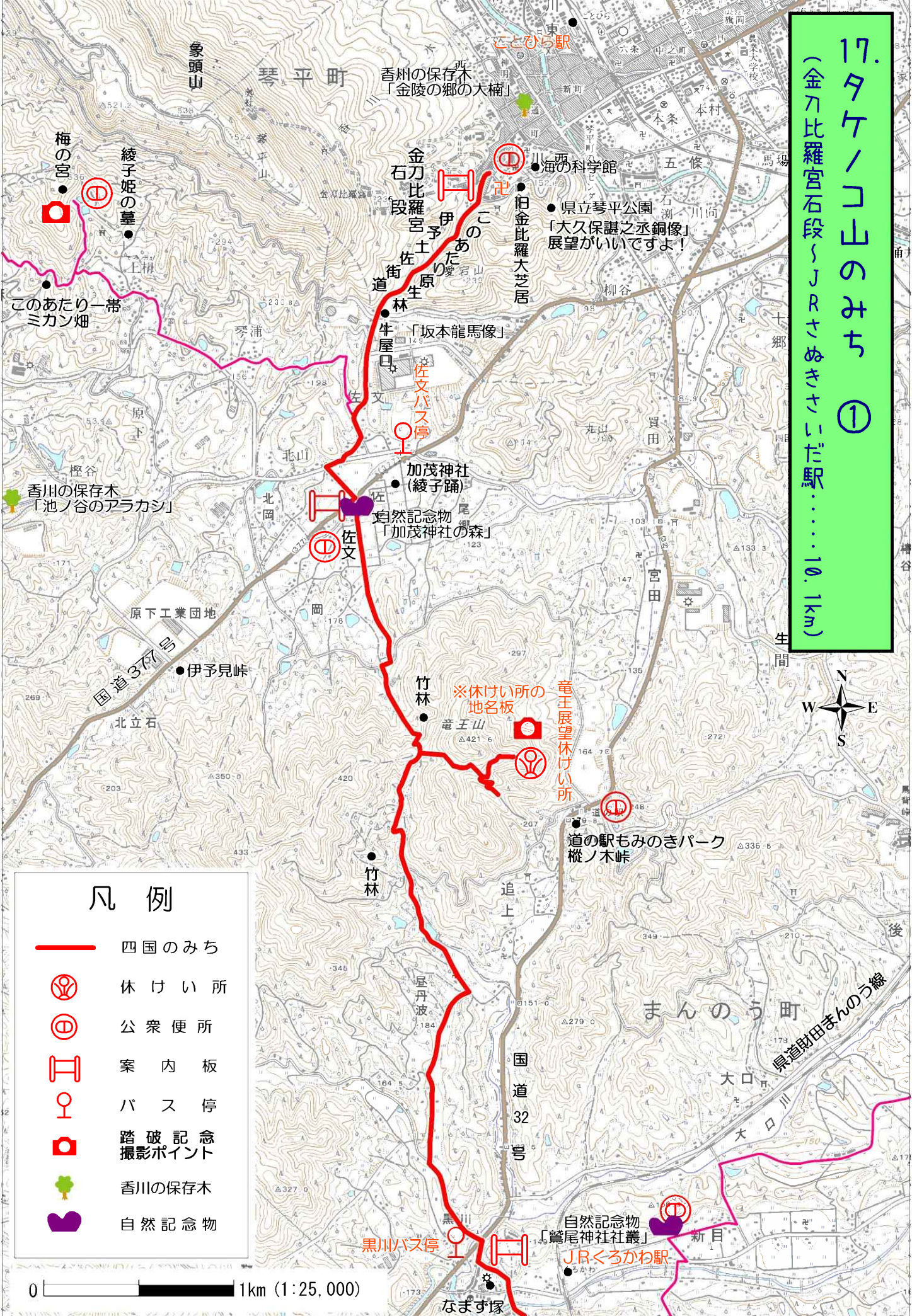


17. タケノコ山のみち ①
 (金刀比羅宮石段〜JRさぬきさいだ駅…約10.1km)

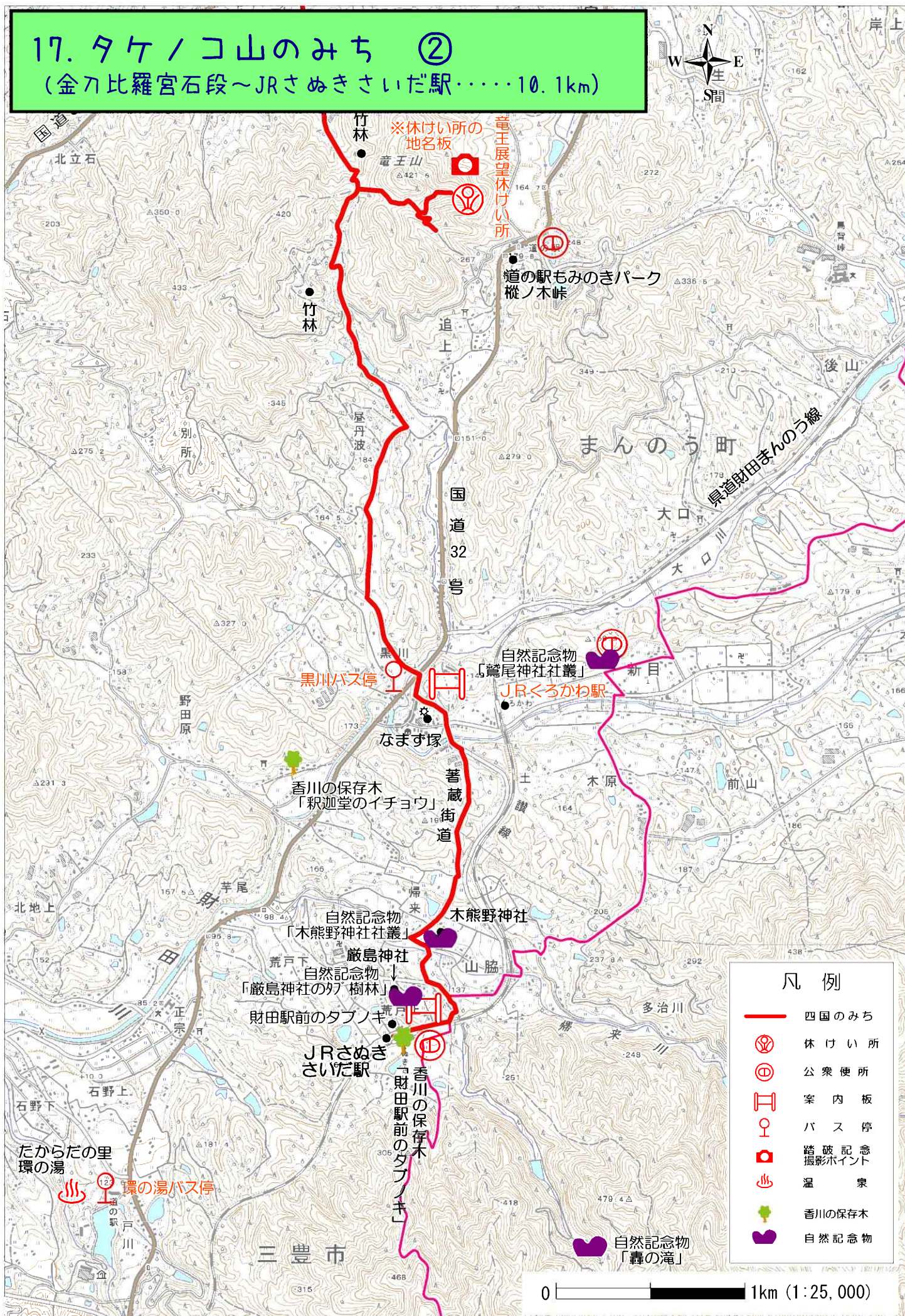


- 凡例
- 四国のみち
 - 休けい所
 - 公衆便所
 - 案内板
 - バス停
 - 踏破記念撮影ポイント
 - 香川の保存木
 - 自然記念物

この地図は、国土地理院長の承認を得て、同院発行の数値地図25000(地図画像)を複製したものである。(承認番号 平22四複、第28号)

17. タケノコ山のみち ②

(金刀比羅宮石段～JRさぬきさいだ駅……10.1km)



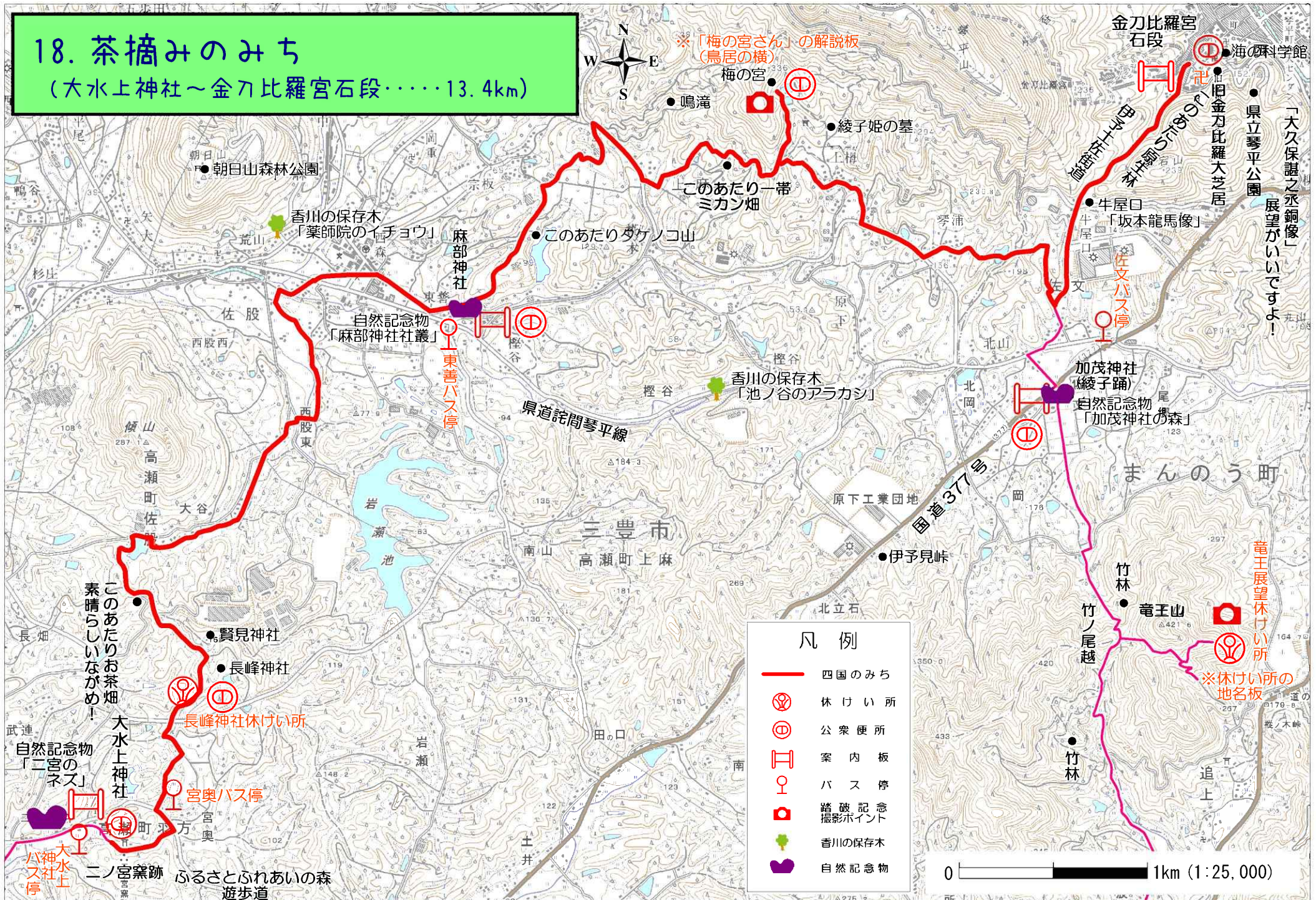
—	四国のみち
⊗	休息所
⊕	公衆便所
⌐	案内板
♀	バス停
📷	踏破記念 撮影ポイント
♨️	温泉
🌳	香川の保存木
🌿	自然記念物

0 1km (1:25,000)

この地図は、国土地理院長の承認を得て、同院発行の数値地図25000(地図画像)を複製したものである。(承認番号 平22四複、第28号)

18. 茶摘みのみち

(大水上神社～金刀比羅宮石段……13.4km)



この地図は、国土地理院長の承認を得て、同院発行の数値地図25000(地図画像)を複製したものである。(承認番号 平22四複、第28号)