

平成 26 年台風第 11 号による大雨に関する被害について (最終報)

(香川県災害対策本部 内線 2484、2475、2466)

平成 26 年 8 月 10 日 14 時 00 分現在

1. 気象情報

※別紙のとおり

2. 県水防対応状況

8 月 9 日 5 時 20 分 県水防本部設置

8 月 9 日 20 時 00 分 県災害対策本部に切り替え

3. 雨量状況

河川砂防課 担当 西川 内線 4219

累計雨量：千足 514mm、大内 509mm、与田山 504mm、大川 492mm、粟地 454mm

最大時間雨量：(10日7時～8時) 粟地 53mm、(9日10時～11時) 引田 49mm

4. 河川水位状況

河川砂防課 担当 西川 内線 4219

※別紙のとおり

5. 港湾の潮位、風向、風速

港湾課 担当 松岡 内線 4242

※別紙のとおり

6. ダム管理情報

河川砂防課 担当 高橋 内線 4223

※別紙のとおり

7. 通行規制情報

道路課 担当 生田 内線 4174

※別紙のとおり

8. 市町水防本部の設置状況等

危機管理課 担当 三谷 内線 2493

※別紙のとおり

9. 土砂災害警戒情報

8 月 9 日 (土) 19:00 香川県土砂災害警戒情報第 1 号を発表。

警戒対象地域：高松市、さぬき市、東かがわ市、三木町

8 月 10 日 (日) 5:55 香川県土砂災害警戒情報第 2 号を発表

警戒対象地域：高松市、さぬき市、東かがわ市、土庄町、小豆島町、三木町

8 月 10 日 (日) 10:20 香川県土砂災害警戒情報第 3 号を発表

警戒対象地域：土庄町、小豆島町

警戒解除地域：高松市、さぬき市、東かがわ市、三木町

8 月 10 日 (日) 12:15 香川県土砂災害警戒情報第 4 号を発表

警戒解除地域：土庄町、小豆島町

10. 被害情報

① 道路被害（別紙のとおり）

道路課 担当 生田 内線 4174

② 港湾被害（別紙のとおり）

港湾課 担当 松岡 内線 4242

③ 水産関係被害（別紙のとおり）

水産課 担当 川西 内線 3951

④ 県内公立学校被害（別紙のとおり）

教育委員会事務局総務課 087-832-3734

11. 公共交通機関の運行状況

交通政策課 担当 杉峯 内線 2211

※別紙のとおり

12 その他

・ 四国の高速道路情報

※別紙のとおり

・ 玉藻地区に排水ポンプ車（7.5m³/分）を配置するため、6時より国道30号の通行止を開始 ⇒ 10時50分交通解放

今回の降雨等による被害情報等については、8月11日（月）16時頃に報道提供する予定です。

■注意報・警報発表状況

H26.8.10 14:00時点

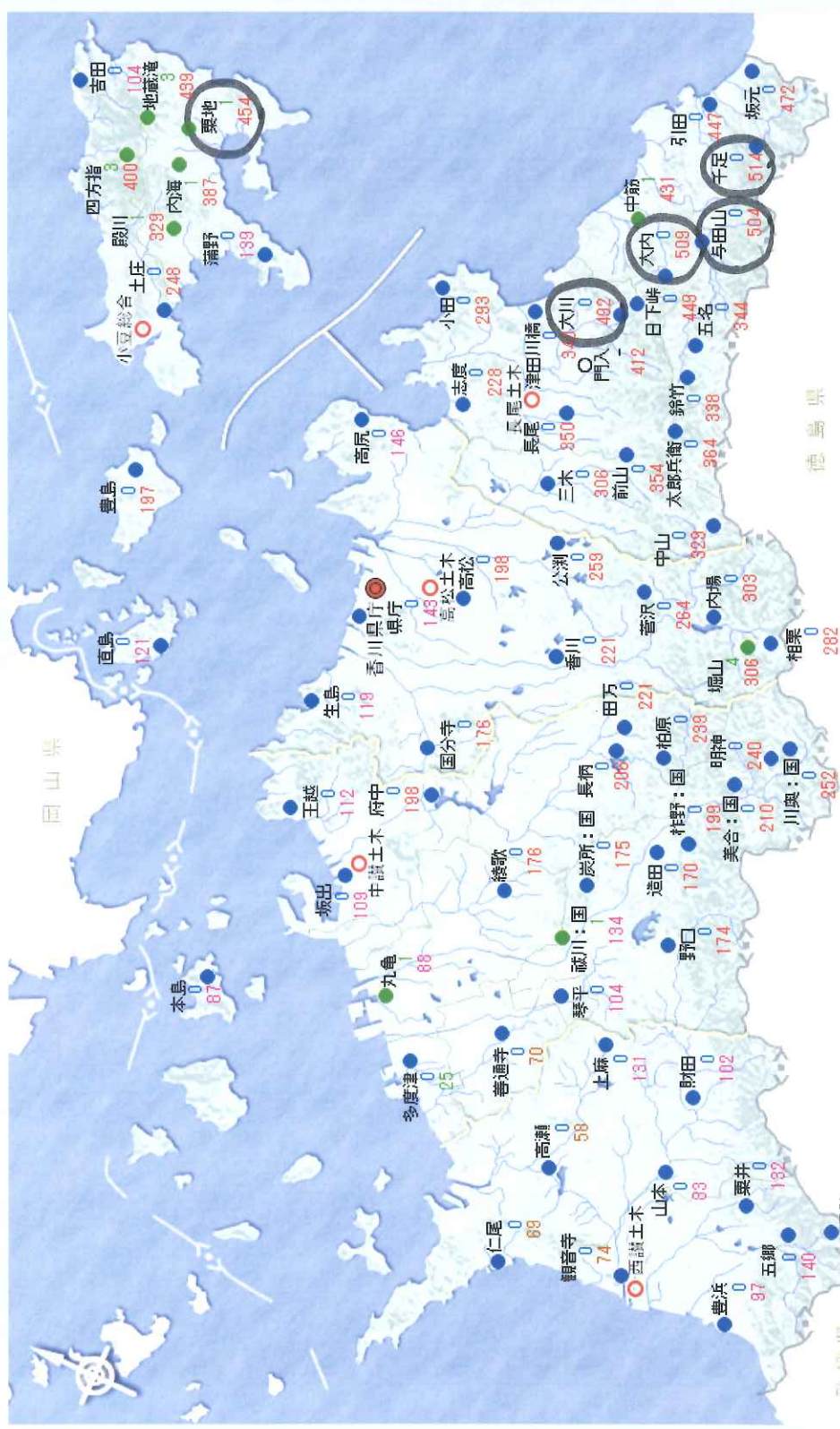
細分区域		種類	8/8 16:31	8/8 17:47	8/8 18:44	8/9 4:53	8/9 7:03	8/9 11:10	8/9 16:22	8/10 11:43
一次	二次									
高松地域	高松市	大雨	○	○	○	●	●	●	●	●
		洪水		○	○	○	○	●	●	○
		高潮								○
		暴風・強風	○	○	○	○	○	○	●	●
	直島町	大雨		○	○	○	○	○	●	●
		洪水		○	○	○	○	○	●	○
		高潮							●	○
		暴風・強風	○	○	○	○	○	○	●	●
小豆	土庄町	大雨		○	○	○	○	○	●	●
		洪水		○	○	○	○	○	●	○
		高潮							●	○
		暴風・強風	○	○	○	○	○	○	●	●
	小豆島町	大雨		○	○	○	○	○	○	○
		洪水							●	○
		高潮							●	○
		暴風・強風	○	○	○	○	○	○	●	●
東讃	さぬき市	大雨	○	○	○	○	○	○	○	○
		洪水			○	○	○	○	○	○
		高潮								○
		暴風・強風	○	○	○	○	○	○	○	○
	東かがわ市	大雨			○	○	○	○	○	○
		洪水			○	○	○	○	○	○
		高潮								○
		暴風・強風	○	○	○	○	○	○	○	○
三木町	大雨	○	○	○	○	○	○	○	○	
	洪水			○	○	○	○	○	○	
	高潮								○	
	暴風・強風	○	○	○	○	○	○	○	○	
中讃	丸亀市	大雨		○	○	○	○	○	○	○
		洪水		○	○	○	○	○	○	○
		高潮								○
		暴風・強風	○	○	○	○	○	○	○	○
	坂出市	大雨		○	○	○	○	○	○	○
		洪水		○	○	○	○	○	○	○
		高潮								○
		暴風・強風	○	○	○	○	○	○	○	○
善通寺市	大雨		○	○	○	○	○	○	○	
	洪水		○	○	○	○	○	○	○	
	高潮								○	
	暴風・強風	○	○	○	○	○	○	○	○	
綾川町	大雨		○	○	○	○	○	○	○	
	洪水		○	○	○	○	○	○	○	
	高潮								○	
	暴風・強風	○	○	○	○	○	○	○	○	
宇多津町	大雨		○	○	○	○	○	○	○	
	洪水		○	○	○	○	○	○	○	
	高潮								○	
	暴風・強風	○	○	○	○	○	○	○	○	
まんのう町	大雨	○	○	○	○	○	○	○	○	
	洪水		○	○	○	○	○	○	○	
	高潮								○	
	暴風・強風	○	○	○	○	○	○	○	○	
琴平町	大雨		○	○	○	○	○	○	○	
	洪水		○	○	○	○	○	○	○	
	高潮								○	
	暴風・強風	○	○	○	○	○	○	○	○	
多度津町	大雨		○	○	○	○	○	○	○	
	洪水		○	○	○	○	○	○	○	
	高潮								○	
	暴風・強風	○	○	○	○	○	○	○	○	
西讃	観音寺市	大雨	○	○	○	○	○	○	○	○
		洪水		○	○	○	○	○	○	○
		高潮								○
		暴風・強風	○	○	○	○	○	○	○	○
	三豊市	大雨	○	○	○	○	○	○	○	○
		洪水		○	○	○	○	○	○	○
		高潮								○
		暴風・強風	○	○	○	○	○	○	○	○
注意報	大雨		6	15	17	10	10	7		
	洪水			13	17	17	15	14		17
	高潮									12
	強風	17	17	17	17	17	17			
警報	波浪	12	12	12	12	12	12			
	大雨				7	7	10	17	17	
	洪水					2	3	17		
	高潮							12		
	暴風							17	17	
	波浪							12	12	

○ 注意報

● 警報

雨量概況図

雨量一覧 雨量経過 雨量グラフ



表示内容	雨量(mm)	(5分,10分,30分,時間)	(累計)
観測局名			0
雨量(mm)		1 ~ 9	1 ~ 38
累計(mm)		10 ~ 19	40 ~ 79
		20 ~ 39	80 ~ 149
		40以上	150以上

現在時刻
2014/08/10
14:02

観測時刻
2014/08/10
14:00

時刻シフト

シフト幅 1時間

最新 指定

表示間隔
1時間

サブウィンドウ選択
 グラフ 経過表

画面選択

現在時刻
2014/08/10
14:03

観測時刻
2014/08/10
14:00

時刻シフト
 >
 シフト幅 1時間

最新 指定

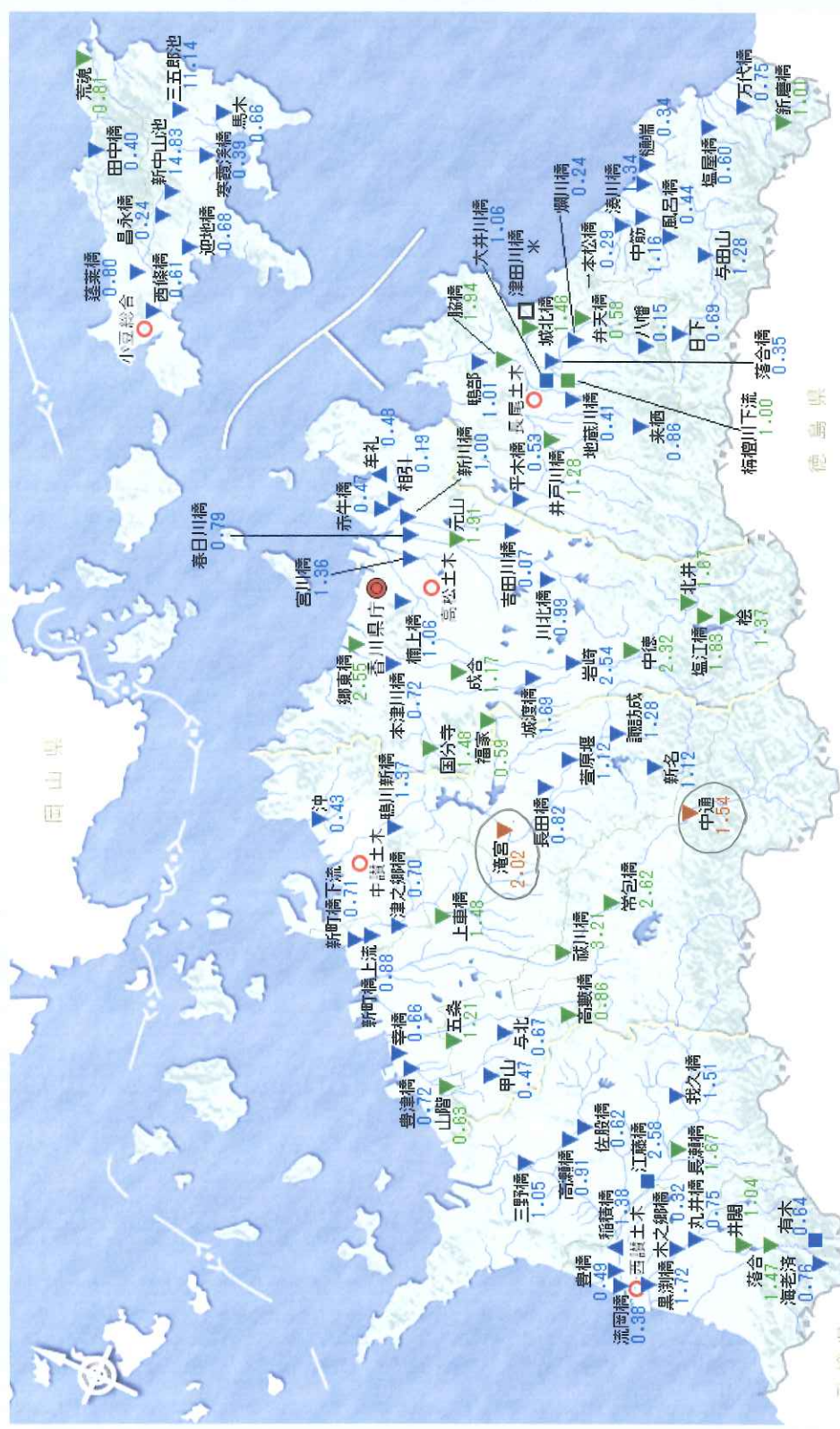
表示間隔
1時間

サブウィンドウ選択
 グラフ 経過表

画面選択

水位概況図

水位一覧 水位経過 雨水グラフ



- 表示内容
- 観測局名
 - 水位(m)
- 水位(m)
- ▲ 上昇
 - ▼ 一定
 - ▼ 下降
- 水防団待機水位未満
- 水防団待機水位以上
- はん濫注意水位以上
- 避難判断水位以上

所長	副所長	計画課長	専門職	担当係長
香川	香川	香川		香川

正規

水防警報（待機）

発令河川	基準水位観測所	発表番号
土器川	祓川橋水位観測所 /	第 1 号 /

平成 26 年 08 月 09 日 19 時 40 分 /

国土交通省 香川河川国道事務所発表 /

【現 況】

土器川の祓川橋水位観測所（仲多度郡まんのう町）の水位は、9日 19時20分現在 2.71m です /

【発 表】

水防機関は待機してください。

香川河川国道事務所の水防警報発令状況				
基準水位観測所/情報種別	待機	準備	出動	解除
祓川橋	○ /			

(参考)

土器川 祓川橋水位観測所（仲多度郡まんのう町）

（受け持ち区間は 土器川左岸：香川県仲多度郡まんのう町炭所西地先（海から 18.85km）から海まで、右岸：香川県仲多度郡まんのう町炭所西地先（海から 18.85km）から海まで）

問い合わせ先
 国土交通省 香川河川国道事務所 計画課 電話：087-821-1623（内線）

(参考)

「雨量」「水位」等の情報は、下記のサイトからもご覧いただけます。

川の防災情報	パソコンから	携帯電話から
	http://www.river.go.jp/	http://f.river.go.jp/

所長 清水	副所長 山田	計画課長 佐野	専門職	担当係長 藤井
----------	-----------	------------	-----	------------

正規

水防警報（準備）

発令河川	基準水位観測所	発表番号
土器川	祓川橋水位観測所	第 2 号

平成 26 年 08 月 09 日 19 時 55 分

国土交通省 香川河川国道事務所発表

【現況】

土器川の祓川橋水位観測所（仲多度郡まんのう町）の水位は、9日 19時40分現在 2.75m です。

【発表】

水防機関は準備してください。

香川河川国道事務所の水防警報発令状況				
基準水位観測所/情報種別	待機	準備	出動	解除
祓川橋		○		

(参考)

土器川 祓川橋水位観測所（仲多度郡まんのう町）

（受け持ち区間は 土器川左岸：香川県仲多度郡まんのう町炭所西地先（海から 18.85km）から海まで、右岸：香川県仲多度郡まんのう町炭所西地先（海から 18.85km）から海まで）

問い合わせ先

国土交通省 香川河川国道事務所 計画課 電話：087-821-1623（内線）

(参考)

「雨量」「水位」等の情報は、下記のサイトからもご覧いただけます。

川の防災情報	パソコンから	携帯電話から
	http://www.river.go.jp/	http://i.river.go.jp/

観測時刻
2014/08/10
14:00

時刻シフト

シフト幅 24時間

表示間隔
10分

観測局選択
高松港

ページシフト

画面選択

事務所名	高松土木	高松土木	高松土木	長尾土木	長尾土木	小豆総合	中讃土木	中讃土木
観測局名	高松港	相引外海	三本松港	相生馬宿	土庄東港	坂出港	丸亀港	
既往最高潮位	2.46	2.50	2.30	2.89	2.51	2.70	2.75	
警戒潮位	1.80	---	1.70	---	2.00	2.30	2.30	
通報潮位	1.60	---	1.40	---	1.60	2.00	2.00	
期望平均満潮位	1.25	---	0.87	---	1.05	1.51	1.73	
平均潮位	0.13	---	0.16	0.01	0.16	0.10	0.11	
期望平均干潮位	-1.16	---	-0.80	---	-0.90	-1.48	-1.61	
既往最低潮位		-0.04	-1.45	-0.95	-1.61	-2.07	-2.80	
月/日	潮位 (T.P.m)	潮位 (T.P.m)	潮位 (T.P.m)	潮位 (T.P.m)	潮位 (T.P.m)	潮位 (T.P.m)	潮位 (T.P.m)	潮位 (T.P.m)
08/10	10:10	↓ 1.70	↑ 1.47	↓ 1.36	↓ 1.55	↓ 2.01	↓ 2.15	↑ 2.15
	10:20	↓ 1.69	↓ 1.45	↑ 1.46	*	↑ 1.98	↓ 2.15	→ 2.15
	10:30	↓ 1.65	↓ 1.42	↓ 1.42	↓ 1.71	→ 1.96	↓ 2.13	↓ 2.13
	10:40	↓ 1.64	↓ 1.40	↓ 1.41	*	↓ 1.98	↑ 2.09	↓ 2.09
	10:50	↓ 1.62	↑ 1.41	↑ 1.48	↑ 1.84	↓ 1.92	↓ 2.05	↓ 2.05
	11:00	↓ 1.60	↓ 1.34	↓ 1.48	↓ 1.58	↓ 1.83	↓ 2.01	↓ 2.01
	11:10	↓ 1.57	↓ 1.34	→ 1.40	↑ 1.61	↓ 1.81	↓ 1.93	↓ 1.93
	11:20	↓ 1.56	↓ 1.33	↓ 1.30	*	↓ 1.80	↓ 1.88	↓ 1.88
	11:30	↓ 1.53	↓ 1.31	↑ 1.39	↓ 1.47	↓ 1.73	↓ 1.83	↓ 1.83
	11:40	↓ 1.44	↓ 1.27	↓ 1.34	*	↓ 1.68	↓ 1.77	↓ 1.77
	11:50	↓ 1.40	↓ 1.18	↓ 1.34	→ 1.42	↓ 1.62	↓ 1.70	↓ 1.70
	12:00	↓ 1.35	↓ 1.14	↓ 1.28	*	↓ 1.53	↓ 1.58	↓ 1.58
	12:10	↓ 1.29	↓ 1.10	↓ 1.27	↑ 1.40	↓ 1.40	↓ 1.50	↓ 1.50
	12:20	↓ 1.25	↓ 1.04	↓ 1.16	*	↓ 1.32	↓ 1.36	↓ 1.36
	12:30	↓ 1.21	↑ 1.05	→ 1.16	↓ 1.21	↓ 1.25	↓ 1.25	↓ 1.25
	12:40	↓ 1.11	↓ 0.97	↓ 1.02	*	↓ 1.15	↓ 1.16	↓ 1.16
	12:50	↓ 1.00	↓ 0.87	↓ 0.98	↓ 1.03	↓ 1.05	↓ 1.05	↓ 1.05
	13:00	↓ 0.86	↓ 0.81	↓ 0.96	*	↓ 0.97	↓ 0.95	↓ 0.95
	13:10	↓ 0.73	↓ 0.70	↓ 0.81	↓ 0.82	↓ 0.82	↓ 0.81	↓ 0.81
	13:20	↓ 0.61	↓ 0.61	↓ 0.77	*	↓ 0.85	↓ 0.67	↓ 0.67
	13:30	↓ 0.52	↓ 0.56	↓ 0.73	↓ 0.68	↓ 0.55	↓ 0.50	↓ 0.50
	13:40	↓ 0.41	↓ 0.50	↓ 0.67	*	↓ 0.45	↓ 0.41	↓ 0.41
	13:50	↓ 0.36	↓ 0.49	↓ 0.59	↓ 0.54	↓ 0.30	↓ 0.25	↓ 0.25
	14:00	↓ 0.32	↓ 0.45	↓ 0.57	↓ 0.44	↓ 0.11	↓ 0.16	↓ 0.16

2014/08/10
14:04

観測時刻
2014/08/10
14:00

時刻シフト

<戻る 進む>

シフト幅 24時間

最新 指定

表示間隔

10分

観測局選択

観音寺港

ページシフト

- 2/2 +

画面選択

潮位観測

事務所名 西讃土木
 観測局名 観音寺港
 既往最高潮位 2.81
 警戒潮位 2.60
 通報潮位 2.30
 期望平均満潮位 1.95
 平均潮位 0.14
 期望平均干潮位 -1.80
 既往最低潮位 -2.30

西讃土木
 観音寺港
 2.81
 2.60
 2.30
 1.95
 0.14
 -1.80
 -2.30

潮位
(T.P.m)

潮位
(T.P.m)

時:分

月/日	時:分	潮位 (T.P.m)	潮位 (T.P.m)
08/10	10:10	2.33 →	2.16 ↓
	10:20	2.29 ↓	2.14 ↓
	10:30	2.30 ↑	2.12 ↓
	10:40	2.26 ↓	2.12 →
	10:50	2.21 ↓	2.09 ↓
	11:00	2.12 ↓	2.01 ↓
	11:10	2.07 ↓	1.84 ↓
	11:20	1.98 ↓	1.87 ↓
	11:30	1.85 ↓	1.78 ↓
	11:40	1.71 ↓	1.73 ↓
	11:50	1.57 ↓	1.64 ↓
	12:00	1.47 ↓	1.52 ↓
	12:10	1.33 ↓	1.43 ↓
	12:20	1.22 ↓	1.26 ↓
	12:30	1.09 ↓	1.13 ↓
	12:40	0.97 ↓	1.03 ↓
	12:50	0.89 ↓	0.93 ↓
	13:00	0.75 ↓	0.79 ↓
	13:10	0.61 ↓	0.68 ↓
	13:20	0.48 ↓	0.56 ↓
	13:30	0.36 ↓	0.42 ↓
	13:40	0.23 ↓	0.23 ↓
	13:50	0.09 ↓	0.08 ↓
	14:00	-0.04 ↓	-0.01 ↓

風向風速観測表

(単位:m/s)

観測所名	月	日	8/10 3:00~ 4:00	8/10 4:00~ 5:00	8/10 5:00~ 6:00	8/10 6:00~ 7:00	8/10 7:00~ 8:00	8/10 8:00~ 9:00	8/10 9:00~ 10:00	8/10 10:00~ 11:00	8/10 11:00~ 12:00	8/10 12:00~ 13:00	8/10 13:00~ 14:00
三本松港	平均風速		-	-	-	-	-	-	-	-	-	-	-
	最大瞬間風速		-	-	-	-	-	-	-	-	-	-	-
	最大瞬間風速発生時		-	-	-	-	-	-	-	-	-	-	-
高松港	平均風速		25.5	23.2	19.1	18.9	18.0	18.1	16.2	13.5	1.8	0.2	8.3
	最大瞬間風速		36.5	40.2	36.9	28.7	30.0	29.8	25.4	30.3	35.3	17.9	17.6
	最大瞬間風速発生時		4:00 東	4:30 東北東	5:10 東北東	7:00 東北東	7:30 東北東	8:10 東北東	9:10 北北西	11:00 西南西	11:20 西	12:40 西南西	13:40 西南西
土庄港	平均風速		0.9	0.4	1.0	1.2	0.5	0.0	1.7	0.1	0.2	0.1	1.7
	最大瞬間風速		11.1	9.6	9.7	10.2	6.9	2.5	4.8	1.7	5.9	3.0	5.0
	最大瞬間風速発生時		3:10 東南東	4:10 東南東	5:30 南東	6:50 東南東	7:20 南東	8:30 東南東	10:00 西北西	11:00 南南西	12:00 南	12:20 南南西	14:00 西
観音寺港	平均風速		10.4	10.7	7.3	9.2	9.0	8.8	6.5	9.3	9.1	5.8	6.5
	最大瞬間風速		22.2	24.9	26.4	20.3	21.3	18.7	17.4	16.2	15.7	9.9	12.1
	最大瞬間風速発生時		3:40 北北東	5:00 北	5:10 北北東	7:00 北	7:20 北北西	8:10 北北西	9:10 西北西	10:40 南西	11:10 南西	12:10 南南西	13:30 南西

観測所名	三本松港	高松港	土庄港	観音寺港
観測者名	長尾土木事務所	高松港管理事務所	小豆総合事務所	西讃土木事務所
電話	0879-52-2585	851-3442	0879-62-1383	0875-25-1001

平均風速 : 観測時間10分間の風程(m)を600秒で割り、1秒当たりの移動距離(m/s)であらわす。
 最大瞬間風速 : 瞬間風速のうち最も大きいもの。
 最大瞬間風速発生時 : 最大瞬間風速を記録したときの時間。

異常気象等による通行規制区間

別紙3

087-832-3532
087-862-3301

香川県土木部道路課
・(公財)日本道路交通情報センター
香川県土木部駐在
平成26年8月10日 14時00分 現在

宛
徳島県 道路整備課
愛媛県 道路維持課
西日本高速(株) 四国支社
日本道路交通情報センター(西日本高速高松)

- 四国地方整備局 地域道路課
- 香川県警 交通管制センター
- 香川県河川国道事務所 道路管理第一課
- 四国ブロック道路情報管理センター
- 日本道路交通情報センター(高松センター)

土 木	区 分	番 号	規制区間		路 線 番 号	規 制 区 間		区 間 延 長 (km)	規 制 原 因	内 容 (切 替 前) (現 在)	上 下 別	迂 回 路 (有 無)	規 制 状 況			被 害 状 況 (有 無)	備 考	
			内 番 号	外 番 号		起 点 側 地 先 名	終 点 側 地 先 名						開 始 日 時 刻	解 除 日 時 刻	開 始 時 刻			時 間
長尾	1	外			10	高松長尾大内線	さぬき市大川町面1151-1 さぬき市大川町面953-3	0.8	崩土	全面通行止め	上下	有	孤立集落 高松長尾大内線(旧道)	8月9日	1:00			
長尾	2	内			1	徳島引田線	東かがわ市坂元(県境) 東かがわ市坂元大谷	4.8	事前規制	全面通行止め	上下	無		8月9日	6:00			
長尾	3	内			2	津田川島線	さぬき市大川町面 東かがわ市五名	4.6	事前規制	全面通行止め	上下	無		8月9日	7:00			
長尾	4	内			377	国道377号	東かがわ市五名端 東かがわ市五名大櫓	7.3	事前規制	全面通行止め	上下	無		8月9日	7:30			
中讃	5	外			270	丸亀琴平観音寺自転車道線	丸亀市土器町西(丸亀大橋) 丸亀市西町南(中方橋)	4.5	路面冠水	全面通行止め	上下	有	岡田丸亀線	8月9日	7:30			
高松	6	外			269	塩江香川高松自転車道線	高松市川部町 高松市郷東町	8.1	路面冠水の恐れ	全面通行止め	上下	有	円座香南線外5線	8月9日	8:30			
長尾	7	内	10		2	津田川島線	東かがわ市五名大櫓 東かがわ市五名大櫓	1.2	事前規制	全面通行止め	上下	無		8月9日	8:30			
長尾	8	内	11		3	志度山川線	さぬき市前山字大多和 さぬき市多和字額	3.5	事前規制	全面通行止め	上下	無		8月9日	8:30			
長尾	9	内	22		42	小蓑前田東線	木田郡三木町小蓑下所 木田郡三木町朝倉	9.4	事前規制	全面通行止め	上下	有	国道193号	8月9日	8:30			
長尾	10	内	24		148	多和三木線	木田郡三木町広野 木田郡三木町鹿庭	5	事前規制	全面通行止め	上下	無		8月9日	8:30			

異常気象等による通行規制区間

別紙3

四国地方整備局 地域道路課
 徳島県 道路整備課
 香川県警 交通管制センター
 愛媛県 道路維持課
 香川県警 交通管制センター
 西日本高速(株) 四国支社
 香川県警 交通情報センター
 西日本高速(株) 四国支社
 四国ブロック道路情報センター
 日本道路交通情報センター(高松センター)
 日本道路交通情報センター(高松センター)

香川県土木部道路課
 087-832-3532
 (公財)日本道路交通情報センター
 087-862-3301
 香川県土木部駐在
 平成26年8月10日
 14時00分
 現在

土木区分	番区	規制区間		路線		規制区間		規制原因	規制内容		規制状況		被害状況(有無)		備考
		内番	外番	路名	起点側地名	終点側地名	区間延長(km)		上下別	迂回路(有無)	開日	始時刻	除時刻	人身	
長尾	11	37	263	鹿庭奥山線	木田郡三木町鹿庭	木田郡三木町堂ヶ平	8.2	事前規制	全面通行止め	有	8月9日	9:00			
長尾	12	4	377	国道377号	さぬき市多和	さぬき市多和	2.5	事前規制	全面通行止め	無	8月9日	8:30			
小豆	13	19	27	土庄神懸線	小豆郡土庄町肥土山	小豆郡小豆島町神懸通	6	事前規制	全面通行止め	無	8月9日	8:45			
小豆	14	21	31	嶮岨山線	小豆郡土庄町大部	小豆郡土庄町大部	6	事前規制	全面通行止め	無	8月9日	8:45			
小豆	15	40	246	福田港神懸線	小豆郡小豆島町福田字中道	小豆郡小豆島町安田字嶮山	2	事前規制	全面通行止め	無	8月9日	8:45			
小豆	16	31	248	橋大角坂手港線	小豆郡小豆島町安田	小豆郡小豆島町大泊	4	事前規制	全面通行止め	無	8月9日	9:00			路肩崩壊箇所有り
長尾	17	外	10	高松長尾大内線	東かがわ市土居177-6	東かがわ市土居171-1	0.05	路肩崩壊	片側交互通行		8月9日	9:45			崩壊箇所は上り線路肩
長尾	18	25	136	志度小田津田線	さぬき市小田奥の谷	さぬき市津田町津田平畑	5.6	事前規制	全面通行止め	有	8月9日	10:30			
長尾	19	26	137	大串鴨部線	さぬき市小田興津	さぬき市小田西浜	0.8	事前規制	全面通行止め	有	8月9日	10:30			
長尾	20	39	147	太田上町志度線	さぬき市志度八丁地	木田郡三木町立石	2.8	事前規制	全面通行止め	無	8月9日	10:30			

異常気象等による通行規制区間

別紙3

087-832-3532
087-862-3301

香川県土木部道路課
・(公財)日本道路交通情報センター
香川県土木部駐在
平成26年8月10日 現在

- ☑ 四国地方整備局地域道路課
- ☑ 香川県警交通管制センター
- ☑ 香川県国道事務所道路管理第一課
- ☑ 四国ブロック道路交通情報センター
- ☑ 日本道路局交通情報センター(高松センター)
- ☑ 徳島県道路整備課
- ☑ 愛媛県道路維持課
- ☑ 西日本高速(株)四国支社
- ☑ 日本道路局交通情報センター(西日本高速高松)

土 木	区 分	番 号	規制区間		路線 番号	規制区間		規制原因	規制状況			被害状況(有無)		備考		
			内 番 号	外 番 号		路 名	起 点 側 地 先 名		終 点 側 地 先 名	区 間 延 長 (km)	上 下 別	迂 回 路 (有 無)	開 始 時 刻		解 除 時 刻	人 身
長尾	解除	31	外	外	志度小田津田線	さぬき市小田	さぬき市小田	0.2	水防活動	有	市道中浜線	8月9日 22:00	8月10日 0:00	2:00		
高松	継続	32	内	内	高松牟礼線	高松市庵治町鎌野	高松市牟礼町役戸	5.5	事前規制	上下		8月10日 1:30				
長尾	解除	33	外	外	小蓑前田東線	木田郡三木町池戸	木田郡三木町池戸	1.2	路面冠水	上下		8月10日 2:30	8月10日 8:10	5:40		
小豆	継続	34	内	内	蒲野西村線	小豆郡小豆島町蒲野	小豆郡小豆島町竹生	3	事前規制	上下		8月10日 3:00				
小豆	継続	35	内	内	三都港平木線	小豆郡小豆島町神浦	小豆郡池田町蒲野	1	事前規制	上下		8月10日 3:00				
西讃	継続	36	内	内	観音寺佐野線	観音寺市大野原町海老济	観音寺市大野原町海老济(県境)	3.5	事前規制	上下		8月10日 3:00				
中讃	継続	37	内	内	高松王越坂出線	坂出市王越町乃生	坂出市大屋富町	3.2	事前規制	上下		8月10日 5:00				
西讃	継続	38	内	内	込野観音寺線	三豊市山本町河内長野(県境)	三豊市山本町河内長野	6.4	事前規制	上下		8月10日 5:30				
高松	解除	39	外	外	北風戸積浦線	香川県直島町中町	香川県直島町中町	0.6	倒木	上下		8月10日 6:15	8月10日 7:20	1:05		
高松	継続	40	外	外	鴨川停車場五色台線	高松市生島町	高松市生島町	0.12	倒木	上下		8月10日 6:45				

異常気象等による通行規制区間

別紙3

087-832-3532
087-862-3301

・香川県警交通管理センター
・(公財)日本道路交通情報センター
香川県土木部駐在
14時00分

現在

徳島県 道路整備課
愛媛県 道路維持課
西日本高速(株) 四国支社
日本道路交通情報センター(西日本高速高松)

四国地方整備局 地域道路課
香川県警 交通管理センター
香川県警 国道事務所 道路管理第一課
四国ブロック道路情報管理センター
日本道路交通情報センター(高松センター)

宛

平成26年8月10日

土木	区分	番号	番内	規制区間	路線		規制区間		規制原因	規制状況				被害状況(有無)		備考		
					路線名	路番号	起点側地名	終点側地名		区間延長(km)	迂回路(有無)	上下別	迂回路(有無)	開始時刻	解除時刻		時間	人身
小豆	解除	41	外	436	国道436号	小豆郡小豆島町安田	小豆郡小豆島町安田	0.2	路面冠水	有	上下	町道	8月10日	8月10日	13:00	5:00		
小豆	継続	42	外	26	県道土庄福田線	小豆郡土庄町小部	小豆郡土庄町小部	0.2	路面冠水	無	上下		8月10日					
高松	解除	43	外	150	県道屋島停車場屋島公園線	高松市屋島西町	高松市屋島西町	0.3	路面冠水	無	上下		8月10日	8月10日	10:30	0:50		
中讃	解除	44	外	212	県道多度津善通寺線	善通寺市中村町	善通寺市中村町	0.3	電柱倒壊の恐れ	無	上下		8月10日	8月10日	14:00	3:00		

※

一般被害集計表

様式13
平成26年8月10日 14時00分 現在

1 主な被害状況等

	水防本部		災害対策本部		人的被害(人)				住家被害(棟)					非住家被害(棟)	
	設置	解散	設置	解散	死者	行方不明	負傷者		全壊	半壊	一部破損	床上浸水	床下浸水	公共建物	その他
							重傷	軽傷							
高松市	8月9日 4:53							5	1						1
丸亀市	8月9日 16:25														1
坂出市	8月9日 16:22														1
善通寺市	8月9日 12:00														
観音寺市	8月9日 16:25														
さぬき市	8月9日 5:00														
東かがわ市	8月9日 4:53									1					
三豊市	8月9日 16:25														
土庄町	8月9日 11:10														
小豆島町	8月9日 11:10														
三木町	8月9日 4:53														
直島町	8月9日 11:10														
宇多津町			8月9日 16:22												
綾川町	8月9日 4:53														
琴平町	8月9日 5:30														
多度津町	8月9日 16:22														
まんのう町	8月9日 5:00														
計															

2 特記事項

【避難情報】

別添「平成26年台風第11号による大雨に伴う避難情報」のとおり

【人的被害】

- 軽傷 1名(81歳女性)(高松市) 歩行中に風にあおられ転倒し、頭部打撲。救急車で搬送された。
- 軽傷 1名(67歳女性)(高松市) 新聞配達中に強風にあおられ転倒し、腰部打撲。病院へ搬送された。
- 軽傷 1名(57歳男性)(高松市) 屋外作業中に、強風にあおられたトタンで頭部負傷。病院へ搬送された。
- 軽傷 1名(55歳男性)(高松市) 自分が所有する空き家の外壁が壊れていたところを修理していた際に、自分の指を切った。
- 軽傷 1名(59歳女性)(高松市) 自宅前で風にあおられて転倒負傷し、右上腕打撲。救急車で搬送された。

【住家被害】

- 東かがわ市引田の集合住宅1棟が半壊したもの。
- 高松市扇町住宅1棟が倒壊したもの。

【非住家被害】

- 高松市屋島西町の事務所のトタン屋根が風により飛ばされたもの。
- 丸亀市魚屋町のアーケード入口の壁面が一部落下したもの。
- 坂出市王越町の倉庫が倒壊したもの。

【ライフライン被害】

13:00現在 停電300戸(高松市、丸亀市、東かがわ市、三豊市)

平成26年台風第11号による大雨に伴う避難情報

<避難勧告等>

市町名	地区名	避難指示		避難勧告		避難準備情報		対象人数	対象世帯数
		発令日時	解除日時	発令日時	解除日時	発令日時	解除日時		
高松市	旧市内東部地区					8/9 16:35	8/10 12:00	16,850	9,180
	旧市内西部地区					8/9 16:35	8/10 12:00	13,410	6,730
	木太上福岡地区					8/9 16:35	8/10 12:00	17,210	7,470
	屋島中東地区					8/9 16:35	8/10 12:00	320	150
	屋島西地区					8/9 16:35	8/10 12:00	3,120	1,380
	香西孫打地区					8/9 16:35	8/10 12:00	4,420	1,990
	生島地区					8/9 16:35	8/10 12:00	330	140
	龜水地区					8/9 16:35	8/10 12:00	320	130
	島嶼部					8/9 16:35	8/10 12:00	90	60
	庵治地区					8/9 16:35	8/10 12:00	2,850	1,110
	牟礼地区					8/9 16:35	8/10 12:00	280	120
	大町原地区					8/9 16:35	8/10 12:00	1,300	540
	西植田地区					8/9 19:30	8/10 11:00	1,900	800
	東植田地区					8/9 19:30	8/10 11:00	1,000	480
菅沢町					8/9 19:30	8/10 11:00	80	40	
丸亀市	香川町					8/9 19:30	8/10 11:00	24,000	9,700
	香南町					8/9 19:30	8/10 11:00	7,600	2,900
	塩江町					8/9 19:50	8/10 11:00	2,900	1,300
	小計							44,220	21,440
	11地区					8/9 18:15	8/10 11:10	4,176	2,221
	5地区					8/9 19:20	8/10 11:10	878	523
	小計							2,744	2,744
	全域					8/9 19:00	8/10 13:00	53,602	21,440
	小計							53,602	21,440
	坂出市	津田町全域					8/9 15:00	8/9 16:50	6,880
大川町全域						8/9 15:00	8/9 16:50	5,982	2,321
小田地区						8/9 15:00	8/9 16:50	1,147	509
寒川町全域						8/9 15:00	8/9 16:50	5,646	2,071
さぬき市	旧長尾町全域					8/9 15:00	8/9 16:50	12,900	4,884
	全域			8/9 16:50	8/10 12:45			51,712	20,668
	小計							12,668	51,712

8月10日14時現在県把握状況

<避難所の状況>

市町名	避難箇所	避難世帯人数集計 (自主避難を含む)		備考
		避難世帯数	避難人数	
高松市	0	0	0	
丸亀市	0	0	0	
坂出市	0	0	0	
善通寺市	0	0	0	
観音寺市	0	0	0	
さぬき市	0	0	0	
東かがわ市	0	0	0	
三豊市	0	0	0	
土庄町	16	8	55	
小豆島町	0	0	0	
三木町	0	0	0	
直島町	0	0	0	
宇多津町	0	0	0	
綾川町	8	0	0	
多佐津町	0	0	0	
まんのう町	0	0	0	
合計	24	8	55	

<避難勧告等>

市町名	地区名	避難指示		避難勧告		避難準備情報		対象人数	対象世帯数		
		発令日時	解除日時	対象世帯数	対象人数	発令日時	解除日時			対象世帯数	対象人数
東かがわ市	全域			8/9 17:30	8/10 13:15	14,136	33,212	8/9 15:40	8/9 17:30	14,136	33,212
	小計					14,136	33,212			14,136	33,212
土庄町	大部地区			8/10 8:20	8/10 14:00	586	1,177				
	奥山地区			8/9 17:50	8/10 13:00	140	276	8/9 13:30	8/9 17:50	140	276
	小笠地区			8/9 17:50	8/10 13:00	84	158	8/9 13:30	8/9 17:50	84	158
	朝倉地区			8/9 17:50	8/10 13:00	143	335	8/9 15:30	8/9 17:50	143	335
三木町	鹿庭地区			8/9 17:50	8/10 13:00	352	820				
	井上地区(立石)			8/9 19:50	8/10 13:00	18	56				
	池戸地区(風呂谷)			8/9 19:50	8/10 13:00	8	17				
	池戸地区(深谷)			8/9 19:50	8/10 13:00	31	71				
直島町	井上地区(中谷・野間・池下)			8/10 8:55	8/10 13:00	3	10				
	小計					779	1,743			367	769
宇多津町	8地区							8/9 17:00	8/10 12:00	648	1,440
	沿岸地域							8/9 19:35	8/10 11:05	6,531	14,591
まんのう町	小計									6,531	14,591
	3地区							8/9 17:30	8/10 12:45	2,198	5,579
	計					36,169	87,844			104,952	244,782



香川県土砂災害警戒情報 第4号

平成26年8月10日 12時15分

香川県 高松地方気象台 共同発表

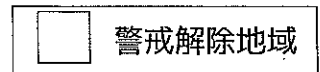
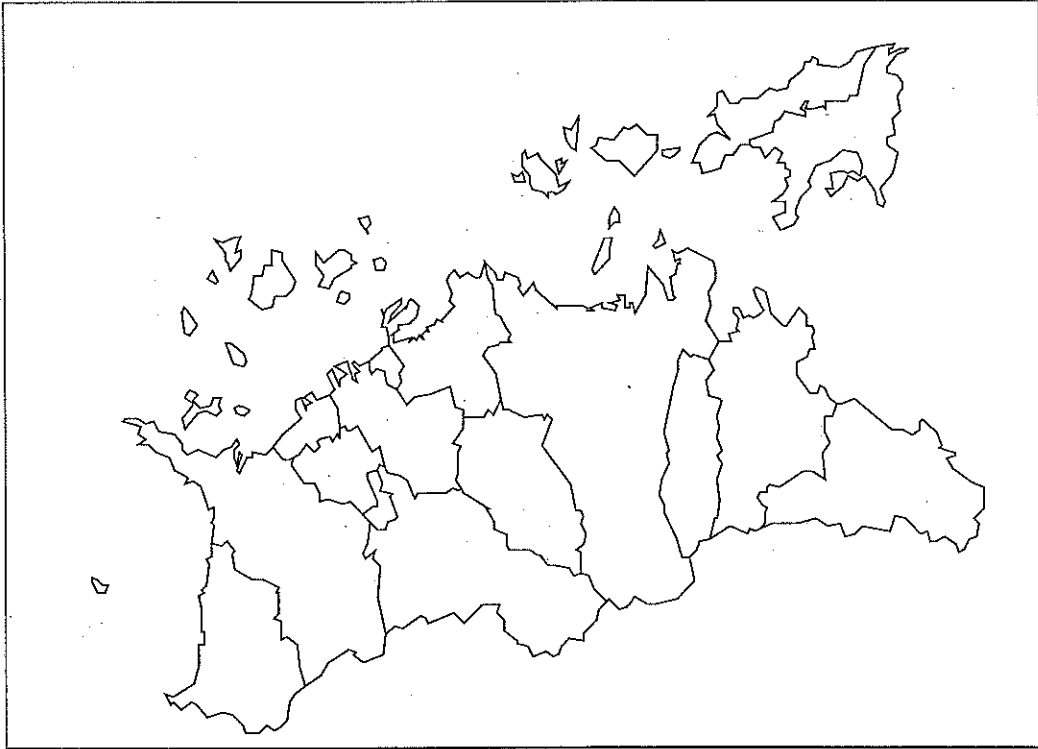
【警戒解除地域】

土庄町 小豆島町

【警戒文】

<全警戒解除>

大雨が弱まり、多発的な土砂災害が発生するおそれは少なくなりました。



問い合わせ先

087-832-3543 (香川県土木部河川砂防課)

087-867-6113 (高松地方気象台観測予報課)

道路被害一覧

災害名称: 台風第11号による大雨

平成26年08月10日14時00分 現在

道路管理者名	道路種別	路線名	市町名 (市域)	被害箇所	歩車 区分	車線 方向	被害状況	復旧工法	概要	被害額 (千円)	通行規制	その他 特記事項
小豆総合	県道	県道橋大角坂手 港線	小豆島町	小豆島町坂手	車道	上下	土砂崩れ				通行止	
高松土木	県道	県道穴吹塩江線	高松市	高松市塩江町安原上 東	車道	上下	路肩崩壊				通行止	
長尾土木	県道	県道鹿庭奥山線	三木町	三木町大字奥山	車道	上下	倒木 カーブミラー、 NTT柱・線				通行止	倒木撤去完了 (17時)
長尾土木	県道	県道高松長尾大 内線	東かがわ市	東かがわ市土居	車道	上り	路肩崩壊				片側通行	
長尾土木	県道	県道高松長尾大 内線	さぬき市	さぬき市大川町田面	車道	上下	崩土				通行止	

港湾施設被害一覧

災害名称:台風第11号による大雨

平成26年08月10日13時50分 現在

港湾管理者名	港湾名	施設区分	市町名 (市域)	被害箇所	施設名等	被害状況	復旧工法	概要	被害額 (千円)	その他特記事項
高松土木	高松港	港湾施設	高松市	高松市サンポート	玉藻地区キヤノ ピア	玉藻地区キヤノ ピア天井ポード が一枚落下				

農林水産物・施設等被害総括表

8月10日14時現在

区分		被害面積等 (ha,棟,箇所数等)	推定被害金額 (百万円)	品目・被害状況等	担当課
農業関係	農産物	水 稻			
		小 麦			
		はだか麦			
		野 菜			
		果 樹			
		花 き			
		特用作物			
		飼料作物			
		小計	0ha	0	
	家 畜				
	計 <①>		0		
	園芸畜産施設	園芸関係施設			
		畜産関係施設			
		計 <②>	0カ所	0	
農地・農業用施設	農 地	ため池			
		農 道			
		水 路			
		その他			
	計 <③>	0カ所	0		
農業集落排水施設<④>	0カ所	0			
農業関係合計		0			
林業関係	林産物 <⑤>				
	林地・林業施設	林 地			
		林 道			
		治 山			
		その他			
小計 <⑥>	0カ所	0			
林業関係合計		0			
水産関係	水産物 <⑦>				
	水産施設	漁 港	1カ所	4	護岸の崩落(延長20m×巾2m×高さ3.1m)
		その他			
		小計	1カ所	4	
	水産関係施設 (公共以外)				
水産施設計<⑧>	1カ所	4			
水産関係合計		4			
農林水産業被害総合計			4		

◆水産課
・総務・栽培推進グループ
川西
TEL832-3474
内線3951

農林水産物被害合計 ha 0 百万円 ①+⑤+⑦
農林水産施設等被害合計 カ所 4 百万円 ②+③+④+⑥+⑧

教育委員会被害状況一覧(総務課・事務局各課・学校等用)

災害: 台風11号

平成26年8月10日現在

所属	人的被害	物的被害	所属	人的被害	物的被害
総務課			高校教育課		
教育センター			小豆島高校		
東部教育事務所			土庄高校		
東部教育事務所小豆分室			三本松高校		
西部教育事務所			津田高校		
義務教育課			志度高校		
特別支援教育課			石田高校		
香川東部養護学校			高松高校		
盲学校			三木高校		
聾学校			高松北高校		
香川中部養護学校			高松工芸高校		
高松養護学校			高松商業高校		
香川丸亀養護学校			高松東高校		
善通寺養護学校			高松南高校		
香川西部養護学校			高松西高校		
保健体育課			高松桜井高校		
県立体育館			香川中央高校		
武道館			坂出高校		
丸亀競技場			農業経営高校		庭木(約6m)1本倒木
総合運動公園		庭木(約5m×1本、約2m×2本)3本倒木	坂出商業高校		
総合水泳プール			坂出工業高校		
生涯学習・文化財課			飯山高校		
県立図書館			丸亀高校		
屋島少年自然の家			丸亀武道館		
五色台少年自然センター			丸亀城西高校		
五色台少年自然センター自然科学館			多度津高校		
埋蔵文化財センター			善通寺第一高校		
人権同和教育課			琴平高校		
健康福利課			観音寺第一高校		
備考			高瀬高校		
			笠田高校		ビニールハウス破損
			観音寺中央高校		
			三豊工業高校		
			高松北中学校		

教育委員会被害状況一覧(市町教育委員会用)

災害: 台風11号

平成26年8月10日現在

所属	人的被害	物的被害
高松市教育委員会		
丸亀市教育委員会		
坂出市教育委員会		川津小学校、庭木8本倒木。
善通寺市教育委員会		
観音寺市教育委員会		
さぬき市教育委員会		さぬき南中学校、駐輪場の屋根飛散。
東かがわ市教育委員会		誉水幼稚園、屋根が4箇所めくれている。
三豊市教育委員会		
土庄町教育委員会		
小豆島町教育委員会		
三木町教育委員会		
直島町教育委員会		
宇多津町教育委員会		
綾川町教育委員会		
琴平町教育委員会		
多度津町教育委員会		
まんのう町教育委員会		
備考		

8月10日 14時00分現在

公共交通機関等の運行状況

○四国旅客鉄道

- ・始発列車より運転を見合せ
瀬戸大橋線、予讃線、土讃線、高德線

○高松琴平電気鉄道

- ・13時20分以降 全線（琴平線、志度線、長尾線）にて運転再開

○フェリー・旅客船

- ・欠航
ジャンボフェリー（始発便から欠航）
本島汽船（終日欠航）
備讃フェリー（始発便から欠航、状況を見て再開）
瀬戸内観光汽船（始発便から欠航、状況を見て再開）
六口丸海運（終日欠航）
雌雄島海運（始発便から欠航、状況を見て再開）
土庄町 沖之島渡船（始発便から欠航、状況を見て再開）
- ・現在、高松海上保安部より避難勧告が出ているため、他の航路についても欠航予定

○バス

- ・運休
JR四国バス、四国高速バス（関空リムジンバスは、始発便から運休）
JR四国バス、四国高速バス（松山行き高速バスは、始発便から運休）
高松エクスプレス（大阪行き、神戸行き 始発便から運休）
小豆島オーリーブバス（全線運休、状況を見て再開）
大川バス（路線バス・高速バス 全線運休決定）
- ・運行再開
ことでんバス（10時から順次再開）
琴参バス（空港リムジンバスのみ 10時05分坂出駅発より運行再開）
琴参バス（空港リムジンバス以外は13時以降順次再開）
JR四国バス、四国高速バス（高知行き高速バス 11時40分発から運行再開）

○高松空港

- ・欠航
JAL 羽田線 高松発（1402便7時05分、1404便9時40分、
1406便11時40分）
JAL 羽田線 高松着（1403便9時05分、1405便10時40分）
ANA 羽田線 高松発（532便7時35分、534便9時30分）

ANA 羽田線 高松着 (531 便 8 時 40 分)

ジェットスター 成田線 高松発 (410 便 9 時 00 分)

ジェットスター 成田線 高松着 (410 便 8 時 30 分)

・運航再開 (予定)

羽田線 高松発 JAL1408 便以降、ANA536 便以降

高松着 JAL1407 便以降、ANA535 便以降

成田線 高松発 ジェットスター414 便以降

高松着 ジェットスター413 便以降

○瀬戸中央道

・通行止め

※14 時時点で確認できたものを記載

四国の高速道路情報

平成26年8月10日(日) 12時30分 現在

■通行止め一部解除のお知らせ ■通行止め継続のお知らせ



高松道路管制センター

本四管轄

垂水JCT~鳴門
通行止 継続

■通行止め継続のお知らせ

路線	高松道	方向	上下線
区間	鳴門 ⇄ 坂出JCT		
内容	雨		
	通行止継続		

■本四 通行止め継続のお知らせ

路線	瀬戸中央道	方向	上下線
区間	児島 ⇄ 坂出		
内容	強風		
	通行止継続		

■通行止め解除のお知らせ

路線	松山道	方向	上下線
区間	新居浜 ⇄ 川内		
内容	雨		
時刻	12:30	通行止解除	

■通行止め解除のお知らせ

路線	今治小松道路	方向	上下線
区間	今治湯ノ浦 ⇄ いよ小松IC-JCT		
内容	雨		
時刻	12:30	通行止解除	

■通行止め開始のお知らせ

路線	松山道	方向	上り線
区間	川内 ⇄ いよ小松IC-JCT		
内容	災害		
時刻	12:30	通行止開始	

■通行止め継続のお知らせ

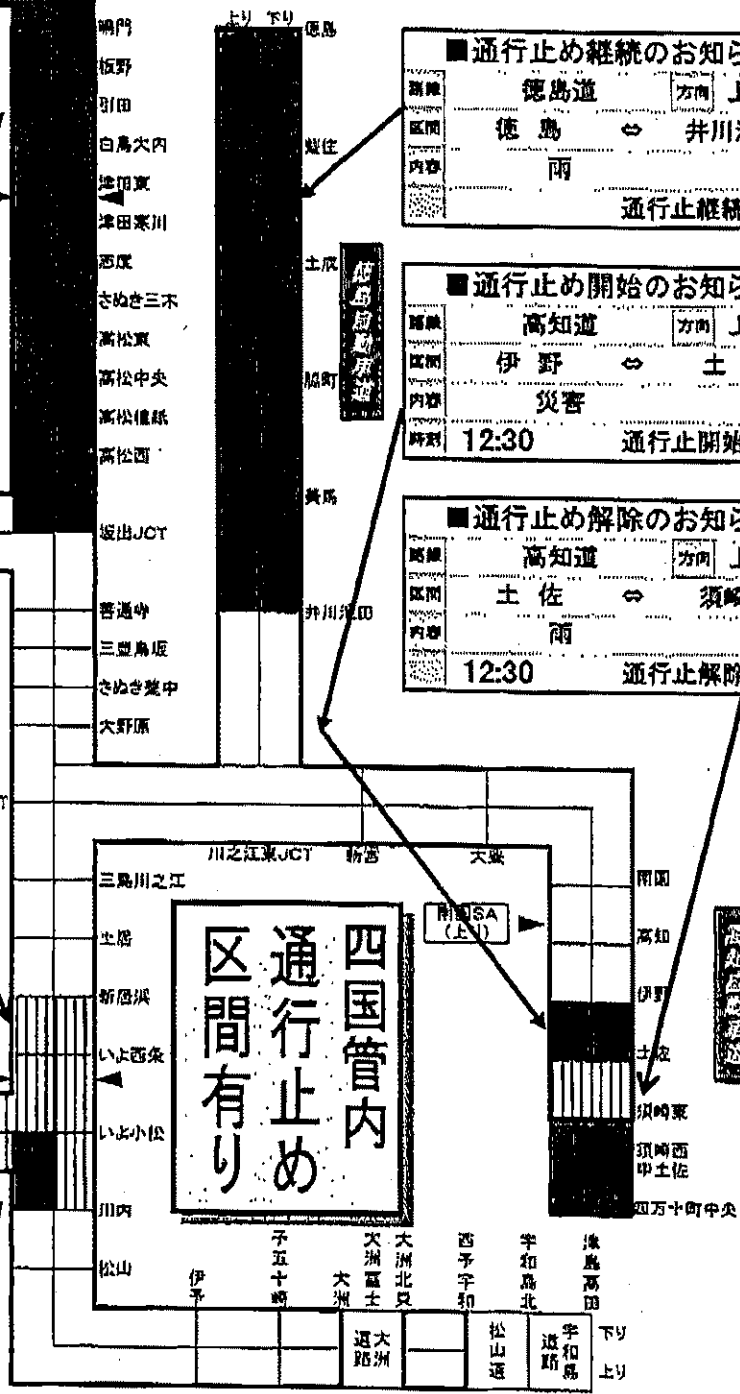
路線	徳島道	方向	上下線
区間	徳島 ⇄ 井川池田		
内容	雨		
	通行止継続		

■通行止め開始のお知らせ

路線	高知道	方向	上下線
区間	伊野 ⇄ 土佐		
内容	災害		
時刻	12:30	通行止開始	

■通行止め解除のお知らせ

路線	高知道	方向	上下線
区間	土佐 ⇄ 須崎東		
内容	雨		
時刻	12:30	通行止解除	



※走行中に状況が変化する場合がありますので、道路情報や標識等にご注意ください。道路情報は携帯サイトにおいても確認できません。
「ハイウェイ交通情報(アイハイウェイ)」にアクセス。

<http://ihighway.jp>



凡例

■	規制箇所	SAガソリンスタンド営業時間
⊗	渋滞箇所	豊浜SA 24H
□	解除箇所	石鎚山SA 7時-22時
▶	ガソリンスタンド	宮野川SA 7時-22時
		津田の松原SA 6時-20時
		※西園SA(上り) 7時-18時