

気象情報及び水防状況

(香川県水防本部 内線 4141、4142、4143)

平成26年10月13日22時50分現在

第十五報 (最終)

1. 気象情報

※別紙のとおり

2. 県水防対応状況

10月13日 7時45分 県水防本部設置

10月13日 22時50分 県水防本部解散

解散理由：災害の恐れが解消されたことによる。

3. 雨量状況

河川砂防課 担当 西川 内線 4219

累計雨量：粟地（小豆島町）290mm、地蔵滝（小豆島町）252mm、
千足（東かがわ市）171mm

最大時間雨量：（13日14時～15時）吉田（小豆島町）53mm
（13日15時～16時）粟地（小豆島町）53mm、
（13日15時～16時）地蔵滝（小豆島町）42mm

4. 河川水位状況

河川砂防課 担当 西川 内線 4219

※別紙のとおり

5. 港湾の風向、風速

港湾課 担当 森尾 内線 4258

※別紙のとおり

6. ダム管理情報

河川砂防課 担当 川田 内線 4223

※別紙のとおり

7. 通行規制情報

道路課 担当 生田 内線 4174

※別紙のとおり

8. 市町水防本部の設置状況等

危機管理課 担当 小林 内線 2484

※別紙のとおり

9. 土砂災害警戒情報

10月13日（月）20:30 香川県土砂災害警戒情報第2号を発表した。
警戒解除地域：土庄町、小豆島町（全警戒解除）

10. 被害情報

港湾被害（高松港 大的場浮棧橋の防舷材の一部が破損）

港湾課 担当 森尾 内線 4247

11. その他

- ・ 四国の高速道路情報
※別紙のとおり

※今回の降雨による公共土木施設及び農林被害等については、10月14日（火）16時頃に報道提供する予定です。

■注意報・警報発表状況 22:17状況

一次	細分区域		種類	10/13 6:57	10/13 15:10	10/13 16:40	10/13 20:25	10/13 22:17			
	二次										
高松地域	高松市	大雨	○	○	○	○	解除				
		洪水	○	○	○	解除					
		高潮	○	○	解除						
	直島町	暴風・強風	●	●	●	●	○				
		波浪	●	●	●	●	○				
		大雨	○	○	○	解除					
小豆	土庄町	洪水	○	○	○	○	解除				
		高潮	○	○	解除						
		暴風・強風	●	●	●	●	○				
	小豆島町	波浪	●	●	●	●	○				
		大雨	○	○	○	○	○				
		洪水	○	○	●	○	解除				
東讃	さぬき市	高潮	○	○	解除						
		暴風・強風	●	●	●	●	○				
		波浪	●	●	●	●	○				
	東かがわ市	大雨	○	●	●	○	解除				
		洪水	○	○	○	○	解除				
		高潮	○	○	解除						
三木町	暴風・強風	●	●	●	●	○					
	波浪	●	●	●	●	○					
	大雨	○	○	○	○	○	解除				
中讃	丸亀市	洪水	○	○	○	○	解除				
		高潮	○	○	解除						
		暴風・強風	●	●	●	●	○				
	坂出市	波浪	●	●	●	●	○				
		大雨	○	○	○	○	○	解除			
		洪水	○	○	○	○	○	解除			
善通寺市	高潮	○	○	解除							
	暴風・強風	●	●	●	●	○					
	波浪	●	●	●	●	○					
綾川町	大雨	○	○	○	○	○	解除				
	洪水	○	○	○	○	○	解除				
	暴風・強風	●	●	●	●	○					
宇多津町	波浪	●	●	●	●	○					
	大雨	○	○	○	○	○	解除				
	洪水	○	○	○	○	○	解除				
まんのう町	高潮	○	○	解除							
	暴風・強風	●	●	●	●	○					
	波浪	●	●	●	●	○					
琴平町	大雨	○	○	○	○	○	解除				
	洪水	○	○	○	○	○	解除				
	暴風・強風	●	●	●	●	○					
多度津町	波浪	●	●	●	●	○					
	大雨	○	○	○	○	○	解除				
	洪水	○	○	○	○	○	解除				
西讃	観音寺市	高潮	○	○	解除						
		暴風・強風	●	●	●	●	○				
		波浪	●	●	●	●	○				
	三豊市	大雨	○	○	○	○	○	解除			
		洪水	○	○	○	○	○	解除			
		高潮	○	○	解除						
注意報	注意報	暴風・強風	●	●	●	●	○				
		波浪	●	●	●	●	○				
		大雨	○	○	○	○	○	解除			
	警報	洪水	○	○	○	○	○	解除			
		高潮	○	○	解除						
		暴風	●	●	●	●	○				
警報	波浪	●	●	●	●	○					
	大雨	○	○	○	○	○	解除				
	洪水	○	○	○	○	○	解除				

○ 注意報

● 警報

現在時刻
2014/10/13
22:24

観測時刻
2014/10/13
22:20

時刻シフト

<戻る

進む>

シフト幅 1時間

最新

指定

表示間隔

10分

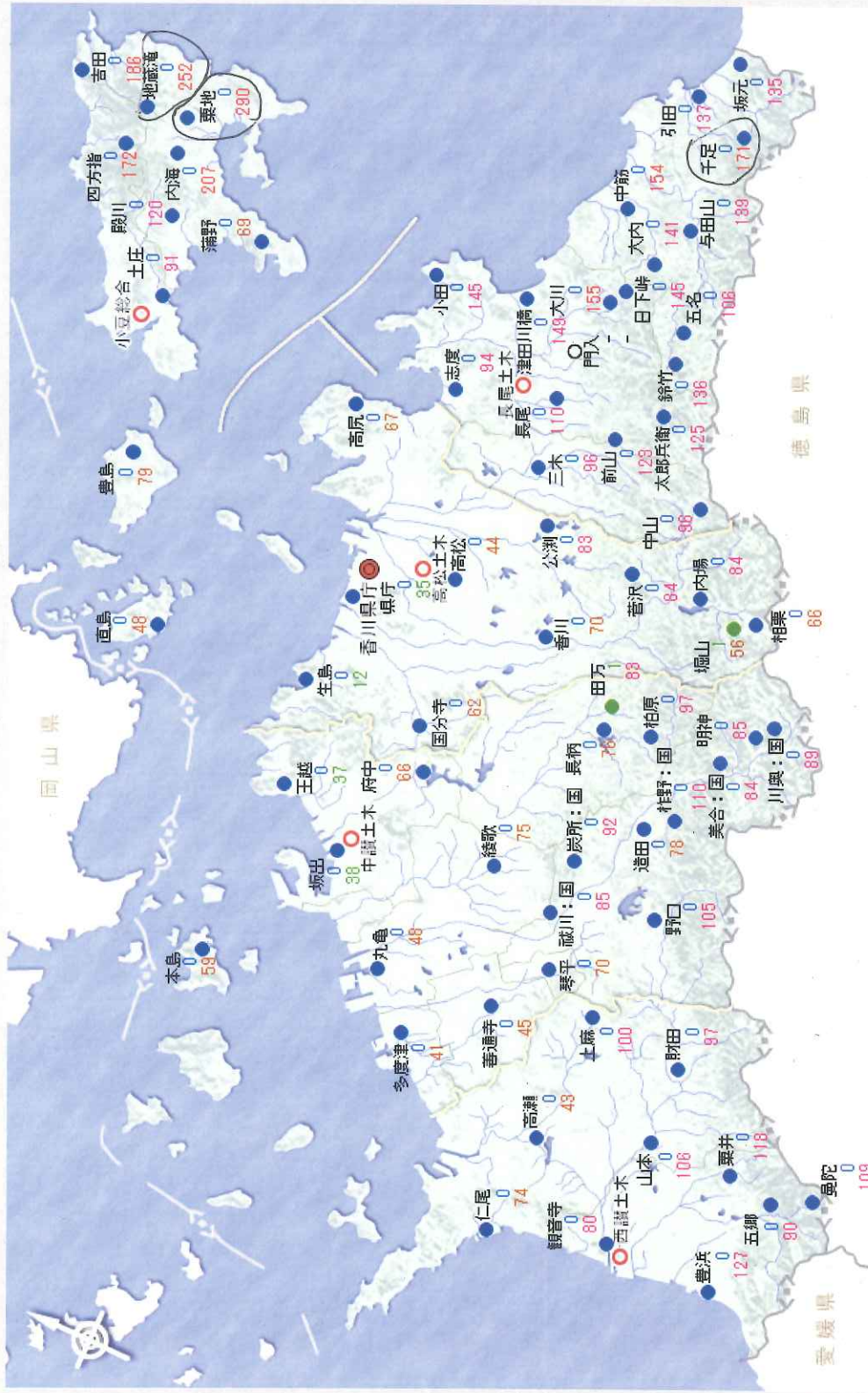
サブウィンドウ選択

● グラフ ○ 経過表

画面選択

雨量概況図

雨量一覧 雨量経過 雨量グラフ



表示内容	雨量(mm)	(5分, 10分, 30分, 時間)	(累計)
観測局名	●	0	0
雨量(mm)	●	1 ~ 9	1 ~ 39
累計(mm)	●	10 ~ 19	40 ~ 79
	●	20 ~ 39	80 ~ 149
	●	40以上	150以上

現在時刻
2014/10/13
22:25

観測時刻
2014/10/13
22:20

時刻シフト

<戻る 進む>
 シフト幅 1時間
 最新 指定

表示間隔
10分

サブウィンドウ選択
 グラフ
 経過表

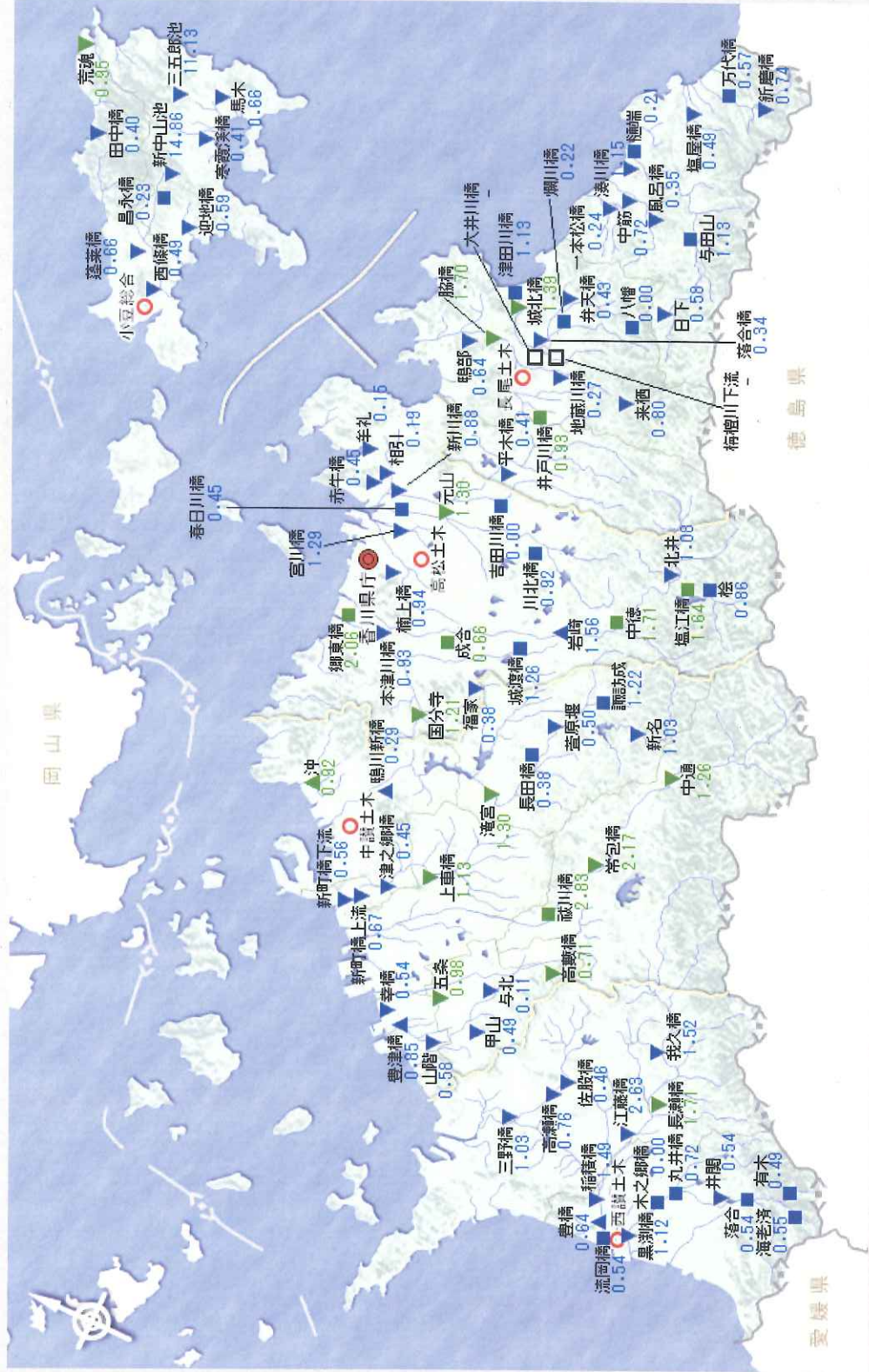
画面選択

水位概況図

雨水グラフ

水位経過

水位一覧



表示内容

観測局名

水位(m)

水位(m)

上昇 一定 下降

- ▲ 水防団待機水位未満
- ▲ 水防団待機水位以上
- ▲ はん濫注意水位以上
- ▲ 避難判断水位以上

風向風速観測表

(単位:m/s)

観測所名	月	日	10/13 8:00~ 9:00	10/13 9:00~ 10:00	10/13 10:00~ 11:00	10/13 11:00~ 12:00	10/13 12:00~ 13:00	10/13 13:00~ 14:00	10/13 14:00~ 15:00	10/13 15:00~ 16:00	10/13 16:00~ 17:00	10/13 17:00~ 18:00	10/13 18:00~ 19:00
三本松港													
平均風速													
最大瞬間風速													
最大瞬間風速発生時													
風向													
高松港			5.6	11.8	12.1	17.1	15.7	16.1	13.6	13.7	12.6	18.9	12.3
平均風速													
最大瞬間風速			34.5	22.6	29.8	27.8	42.6	25.8	22.8	29.1	28.0	25.0	46.6
最大瞬間風速発生時			8:30	10:00	10:50	12:00	12:20	13:10	14:10	15:30	17:00	17:50	18:40
風向			北東	北東	東北東	東北東	東北東	東北東	東	北東	北東	北	北西
土庄東港			3.4	5.4	6.8	9.0	5.1	3.3	5.9	3.8	5.0	6.4	4.6
平均風速													
最大瞬間風速			9.5	11.8	14.9	19.1	17.0	15.5	11.1	8.7	9.9	12.3	11.7
最大瞬間風速発生時			8:10	10:00	11:00	11:50	12:20	14:00	14:40	16:00	17:00	17:40	18:30
風向			東	北東	東	北東	東南東	東南東	北東	北東	北北東	北北東	北
観音寺港			5.8	5.3	5.9	5.4	5.6	9.4	9.1	7.4	7.0	10.5	4.5
平均風速													
最大瞬間風速			16.2	14.5	16.1	15.8	13.7	16.2	19.3	20.7	26.5	23.4	16.3
最大瞬間風速発生時			8:40	9:10	10:20	11:10	13:00	13:30	15:00	15:10	16:20	17:40	18:10
風向			北北東	東	北北東	北北東	北北東	北北東	北	北	北北東	北北西	北西

観測所名	三本松港	高松港	土庄東港	観音寺港
観測者名	長尾土木事務所	高松港管理事務所	小豆総合事務所	西讃土木事務所
電話	0879-52-2585	851-3442	0879-62-1383	0875-25-1001

平均風速 : 観測時間10分間の風程(m)を600秒で割り、1秒当たりの移動距離(m/s)であらわす。
 最大瞬間風速 : 瞬間風速のうち最も大きいもの。
 最大瞬間風速発生時 : 最大瞬間風速を記録したときの時間。

風 向 風 速 観 測 表

(単位:m/s)

観測所名	月 日	10/13 19:00~ 20:00	10/13 20:00~ 21:00	10/13 21:00~ 22:00	10/13 22:00~ 22:20					
三本松港	平均風速									
	最大瞬間風速									
	最大瞬間風速発生時 風 向									
高 松 港	平均風速	3.5	10.1	9.0	8.2					
	最大瞬間風速	19.9	17.4	15.7	12.2					
	最大瞬間風速発生時 風 向	19:40 北西	20:30 西北西	21:30 西北西	22:10 西北西					
土庄東港	平均風速	5.0	7.0	7.4	6.4					
	最大瞬間風速	10.4	14.3	18.9	12.9					
	最大瞬間風速発生時 風 向	20:00 西北西	21:00 北西	21:20 北西	22:20 西北西					
観音寺港	平均風速	3.7	3.4	3.7	3.9					
	最大瞬間風速	12.0	10.1	7.9	8.3					
	最大瞬間風速発生時 風 向	19:20 北北西	20:40 北	21:20 西	22:20 西北西					

観測所名	三本松港	高松港	土庄東港	観音寺港
観測者名	長尾土木事務所	高松港管理事務所	小豆総合事務所	西讃土木事務所
電 話	0879-52-2585	851-3442	0879-62-1383	0875-25-1001

平均風速 : 観測時間10分間の風程(m)を600秒で割り、1秒当たりの移動距離(m/s)であらわす。
 最大瞬間風速 : 瞬間風速のうち最も大きいもの。
 最大瞬間風速発生時 : 最大瞬間風速を記録したときの時間。

異常気象等による通行規制区間

- 四国地方整備局 地域道路課
- 香川県警 交通管制センター
- 香川県警 国道事務所 道路管理第一課
- 四国ブロック道路情報センター
- 日本道路交通情報センター(高松センター)
- 徳島県 道路整備課
- 愛媛県 道路維持課
- 西日本高速(株) 四国支社
- 日本道路交通情報センター(西日本高速高松)
- 宛
- 香川県土木部道路課
- (公財)日本道路交通情報センター
- 香川県土木部駐在
- 平成26年10月13日
- 22時20分
- 現在

別紙3

087-832-3532
087-862-3301

土	区	分	番号	規制区間		路線	規制区間			規制原因	内容(切替前) (現在)	上下別	規制状況			時間	被害状況(有無)		備考
				内	外		路名	起点側地名	終点側地名				区間延長(km)	迂回路(有無)	開		始	解	
長尾	1	内	26	137	大串鴨部線	さぬき市小田興津	さぬき市小田西浜	0.8	事前規制	全面通行止	上下	有	国道11号	10月13日	12:50				波浪
小豆	2	内	31	248	橘大角坂手港線	小豆郡小豆島町安田	小豆郡小豆島町大泊	4	事前規制	全面通行止	上下	有	国道436号	10月13日	14:15				時間雨量
長尾	3	内	25	136	志度小田津田線	さぬき市小田奥の谷	さぬき市津田町津田平畑	5.6	事前規制	全面通行止	上下	有	国道11号	10月13日	14:30				時間雨量
小豆	4	内	40	246	福田港神懸線	小豆郡小豆島町福田	小豆郡小豆島町安田字嶮岨山	2	事前規制	全面通行止	上下	無		10月13日	15:00				時間雨量
小豆	5	外		436	国道436号	小豆郡小豆島町安田	小豆郡小豆島町安田	0.11	路面冠水	全面通行止 解除	上下	有	町道	10月13日	16:15	10月13日	18:40	2:25	
中讀	6	外		270	丸龜琴平観音寺自転車道線	丸龜市土器町西(丸龜大橋)	丸龜市川西町南(中方橋)	4.5	路面冠水	全面通行止	上下	有	岡田丸亀線	10月13日	16:30				
小豆	7	外		26	土庄福田線	小豆郡土庄町小部	小豆郡土庄町小部	0.06	路面冠水	全面通行止	上下	無		10月13日	18:15				
西讀	8	外		270	丸龜琴平観音寺自転車道線	観音寺市本大町	三豊市豊中町岡本	3.0	冠水の恐れ	全面通行止 解除	上下	有	観音寺池田線	10月13日	19:00	10月13日	22:20	3:20	
小豆	9	内	19	27	土庄神懸線	小豆郡土庄町肥土山	小豆郡小豆島町神懸通	6.0	事前規制	全面通行止	上下	無		10月13日	19:00				
小豆	10	内	21	31	嶮岨山線	小豆郡土庄町大部	小豆郡土庄町大部	6.0	事前規制	全面通行止	上下	無		10月13日	19:00				

*

一般被害集計表

様式13
平成26年10月13日 22時20分 現在

1 主な被害状況等

	水防本部		災害対策本部		人的被害(人)				住家被害(棟)					非住家被害(棟)	
	設置	解散	設置	解散	死者	行方不明	負傷者		全壊	半壊	一部破損	床上浸水	床下浸水	公共建物	その他
							重傷	軽傷							
高松市	13日 6:57	13日 22:17													
丸亀市	13日 7:00	13日 22:17													
坂出市	13日 6:57	13日 22:17													
善通寺市	13日 7:20	13日 22:17													
観音寺市	13日 8:00	13日 22:17													
さぬき市	13日 7:00	13日 22:20													
東かがわ市	13日 6:57	13日 22:17													
三豊市	13日 7:40	13日 22:17													
土庄町	13日 7:00	13日 22:17													
小豆島町	13日 8:00	13日 22:17													
三木町	13日 6:57	13日 22:17													
直島町	13日 7:00														
宇多津町	13日 7:30														
綾川町	13日 6:57	13日 22:17													
琴平町	13日 7:30	13日 22:17													
多度津町	13日 6:57	13日 22:17													
まんのう町	13日 8:20	13日 22:17													
計	17	15													

2 特記事項

【避難情報】

別添「台風19号による暴風・波浪に伴う避難情報」のとおり

避難所外への自主避難者 三豊市1名(三豊市高瀬庁舎1名)

【人的被害】

特記事項なし

【住家被害】

特記事項なし

【非住家被害】

特記事項なし

市町名	地区名	避難指示			避難勧告			避難準備情報			
		発令日時	解除日時	対象世帯数 対象人数	発令日時	解除日時	対象世帯数 対象人数	発令日時	解除日時	対象世帯数 対象人数	
高松市	西植田町							10/13 13:30	10/13 20:05	0	0
	東植田町							10/13 13:30	10/13 20:05	0	0
	菅沢町							10/13 13:30	10/13 20:05	0	0
	塩江町							10/13 13:30	10/13 20:05	0	0
	香川町							10/13 13:30	10/13 20:05	0	0
さぬき市	香南町							10/13 13:30	10/13 20:05	0	0
	国分寺町(福家・新名・柏原)			0	0			10/13 13:30	10/13 20:05	0	0
	小計			0	0					0	0
東かがわ市	さぬき市内全域			0	0			10/13 15:00	10/13 20:30	0	0
	小計			0	0					0	0
	東かがわ市内全域			0	0			10/13 15:30	10/13 19:00	0	0
土庄町	土庄地区			0	0						
	洲崎地区							10/13 12:00	10/13 20:50	0	0
	大鐸地区							10/13 12:00	10/13 20:50	0	0
	北浦地区							10/13 12:00	10/13 20:50	0	0
	四海地区							10/13 12:00	10/13 20:50	0	0
	豊島地区							10/13 12:00	10/13 20:50	0	0
	大島地区(瀬山・小部除く)							10/13 12:00	10/13 20:50	0	0
	戸形地区							10/13 12:00	10/13 20:50	0	0
	瀬山							10/13 17:50	10/13 20:50	0	0
	小部							10/13 17:50	10/13 20:50	0	0
小豆島町	小計			0	0					0	0
	福田地区							10/13 18:10	10/13 21:00	0	0
	橋地区							10/13 18:10	10/13 21:00	0	0
	坂手地区							10/13 18:10	10/13 21:00	0	0
	苗羽地区							10/13 18:10	10/13 21:00	0	0
三木町	小豆島町全域(福田・橋・坂手・苗羽除く)			0	0			10/13 13:10	10/13 21:00	0	0
	小計			0	0					0	0
	鹿庭							10/13 11:50	10/13 20:15	0	0
	奥山							10/13 11:50	10/13 20:15	0	0
	朝倉							10/13 11:50	10/13 20:15	0	0
三木町	小計							10/13 11:50	10/13 20:15	0	0
	立石(平井)							10/13 11:50	10/13 20:15	0	0
	風呂谷(平井)							10/13 11:50	10/13 20:15	0	0
	深谷(平井)							10/13 11:50	10/13 20:15	0	0
小計				0	0					0	0
計				0	0					0	0

平成26年10月13日22時20分 現在

<避難所の状況>

市町名	避難所名	避難世帯人数集計 (自主避難を含む)		備考
		避難 世帯数	避難 人数	
高松市	東植田コミュニティセンター	1	1	
	小計	1	1	
さぬき市	小田ふれあいプラザ	0	0	
	津田公民館北山分館	0	0	
	小計	0	0	
土庄町	小江自治会館	0	0	
	小計	0	0	
小豆島町	常光寺	1	5	
	三都ふれあいセンター	6	6	
	イマージュセンター	1	1	
	東浦集会所	3	3	
	中山ふるさと会館	2	2	
	小計	13	17	
合計		14	18	

香川県土砂災害警戒情報 第2号

平成26年10月13日 20時30分

香川県 高松地方気象台 共同発表

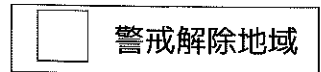
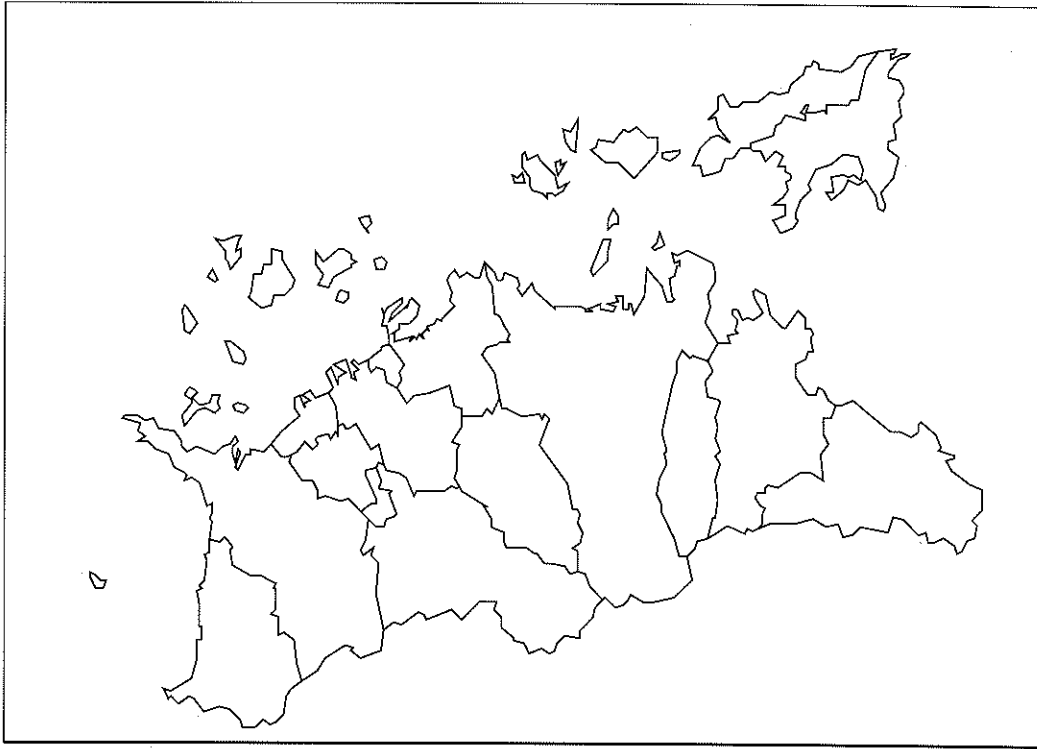
【警戒解除地域】

土庄町 小豆島町

【警戒文】

<全警戒解除>

大雨が弱まり、多発的な土砂災害が発生するおそれは少なくなりました。



問い合わせ先

087-832-3543 (香川県土木部河川砂防課)

087-867-6113 (高松地方気象台観測予報課)

瀬戸中央道通行規制情報

10月13日 20時30分現在

本州四国連絡高速道路(株)岡山管理センター
早島交通管制室

凡例

通行止



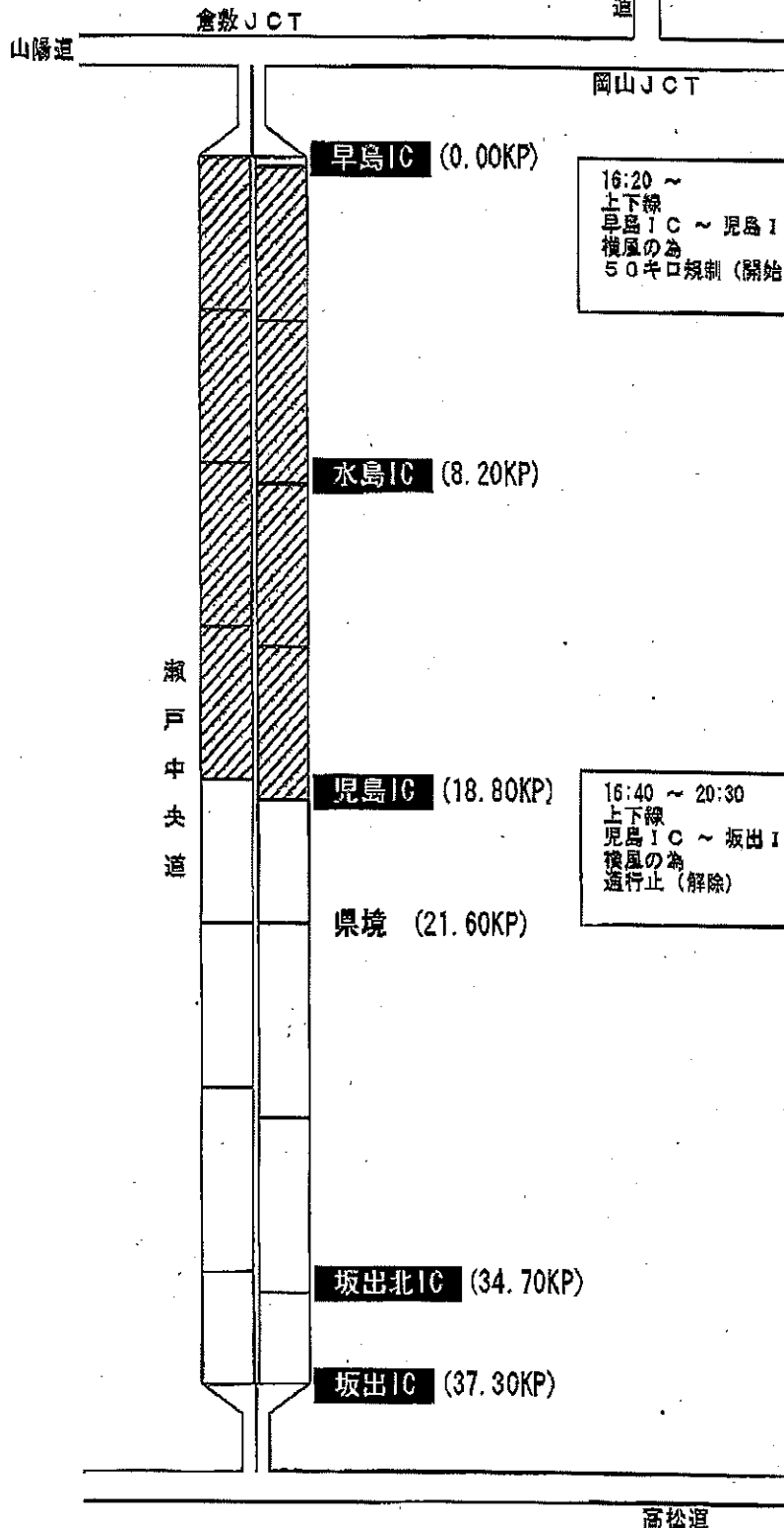
チェーン規制又は二輪車通行止
冬タイヤ規制 50%規制併施
50%規制併施




速度規制




速度規制時には該当区間に原因と
80 又は 50 表示をする。



16:20 ~
上下線
早島IC ~ 児島IC
横風のため
50キロ規制 (開始)



16:40 ~ 20:30
上下線
児島IC ~ 坂出IC
横風のため
通行止 (解除)



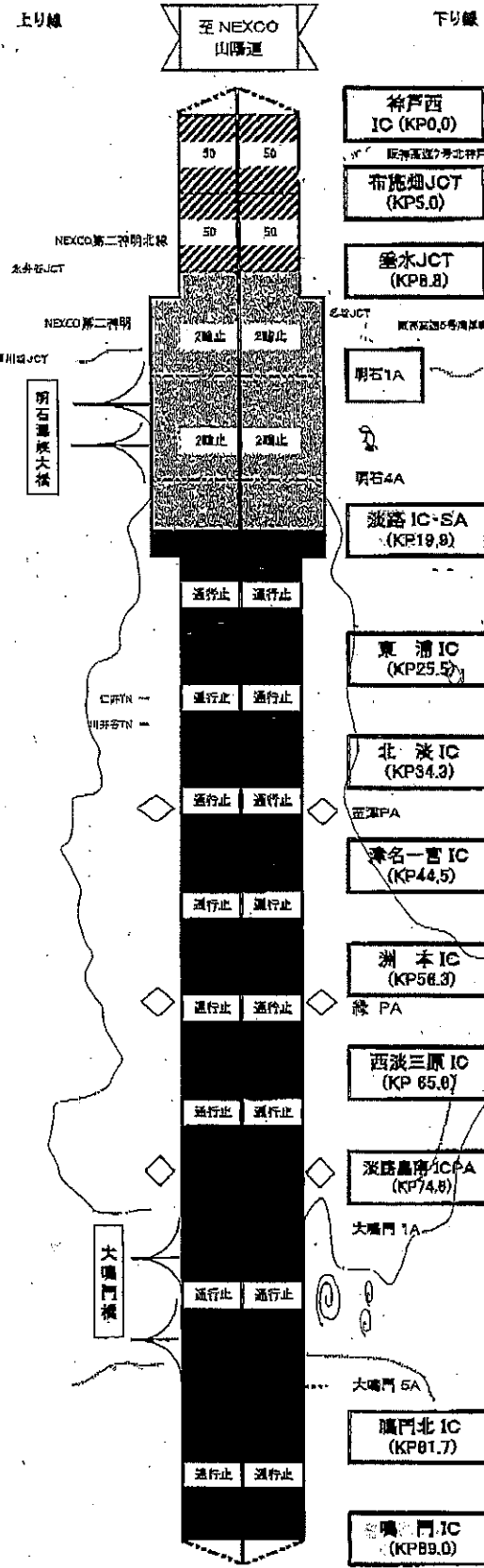
神戸淡路鳴門自動車道

平成26年10月13日
17時40分 現在



速度規制	情報
渋滞	情報
通行止め	情報

◇ 交通規制 開始・継続・(解除)のお知らせ



(通行止め情報)

② 継続 上下線

区間	垂水JCT - 淡路 IC
原因	強風のため
状況	2輪通行止
開始時刻	2014/10/13 13:00
解除時刻	

① 開始 上下線

区間	淡路 IC - 洲本 IC
原因	雨のため
状況	通行止
開始時刻	2014/10/13 17:40
解除時刻	

② 継続 上下線

区間	洲本 IC - 鳴門 IC
原因	強風のため
状況	通行止
開始時刻	2014/10/13 15:00
解除時刻	

③ 解除 上下線

区間	津名一言 IC - 洲本 IC
原因	雨のため
状況	雨のため
開始時刻	2014/10/13 15:15
解除時刻	2014/10/13 17:40

(速度規制・渋滞情報)

② 継続 上下線

区間	神戸西 IC - 垂水 JCT
原因	雨のため
状況	速度規制 (50km/h)
開始時刻	2014/10/13 14:00
解除時刻	

② 継続 上下線

区間	垂水 JCT - 淡路 IC
原因	強風のため
状況	速度規制 (50km/h)
開始時刻	2014/10/13 13:00
解除時刻	

③ 解除 上下線

区間	淡路 IC - 津名一言 IC
原因	雨のため
状況	速度規制 (50km/h)
開始時刻	2014/10/13 15:15
解除時刻	2014/10/13 17:40