

## 気象情報及び水防状況

（香川県水防本部 内線 4141、4142、4143）

平成 25 年 9 月 4 日（水）18 時 00 分現在

### 第十五報（最終）

1. 気象情報

※別紙のとおり

2. 県水防対応状況

9月3日（火）22時30分 県水防本部設置

9月4日（火）18時00分 県水防本部解散

解散理由：災害の恐れが解消されたことによる。

3. 雨量状況

河川砂防課 担当 西川 内線 4219

累計雨量：坂元 291mm、引田 256mm、千足 235mm、豊浜 204mm、吉田 191mm

最大時間雨量：（4日11時～12時）千足 51mm

（4日11時～12時）引田 49mm

4. 河川水位状況

河川砂防課 担当 西川 内線 4219

※別紙のとおり

5. 港湾の潮位、風向、風速

港湾課 担当 山地 内線 4258

※別紙のとおり

6. ダム管理情報

河川砂防課 担当 横井 内線 4218

※別紙のとおり

7. 通行規制情報

道路課 担当 川本 内線 4174

※別紙のとおり

8. 市町水防本部の設置状況等

危機管理課 担当 森 内線 2484

※別紙のとおり

9. 土砂災害警戒情報

全域警戒解除

※今回の降雨による公共土木施設及び農林被害等については、9月5日（木）に被害調査を実施する予定です。

■注意報・警報発表状況

H25.9.4 18:00現在

細分区域		種類	9/3	9/3	9/3	9/3	9/4	9/4	9/4	9/4	9/4	9/4		
一次	二次		10:29	17:27	20:29	22:05	7:38	9:20	11:51	13:08	15:35	17:40		
高松地域	高松市	大雨	○	○	○	○	○	●	●	●	●	○		
		洪水	○	○	○	○	○	○	○	○	○	解除		
		高潮												
		暴風・強風						○	○	○	○	○		
	直島町	波浪						○	○	○	○	○		
		大雨	○	○	○	○	○	●	●	●	●	○		
		洪水	○	○	○	○	○	○	○	○	解除	解除		
		高潮												
小豆	土庄町	暴風・強風						○	○	○	○	○		
		波浪						○	○	○	○	○		
		大雨	○	○	○	○	○	●	●	●	●	○		
		洪水	○	○	○	○	○	○	○	○	解除	解除		
	小豆島町	高潮												
		暴風・強風						○	○	○	○	○		
		波浪						○	○	○	○	○		
		大雨		○	○	○	○	○	○	○	○	○		
東讃	さぬき市	洪水			○	○	○	○	○	○	解除	解除		
		高潮												
		暴風・強風						○	○	○	○	○		
		波浪						○	○	○	○	○		
	東かがわ市	大雨		○	○	○	○	○	○	○	○	○		
		洪水			○	○	○	○	○	○	○	○		
		高潮												
		暴風・強風						○	○	○	○	○		
三木町	波浪						○	○	○	○	○			
	大雨		○	○	○	○	○	○	○	○	○			
	洪水													
	暴風・強風						○	○	○	○	○			
中讃	丸亀市	波浪												
		大雨	○	○	○	○	○	●	●	●	●	○		
		洪水	○	○	○	○	○	○	○	○	○	○		
		高潮												
	坂出市	暴風・強風						○	○	○	○	○		
		波浪						○	○	○	○	○		
		大雨	○	○	○	○	○	○	○	○	○	○		
		洪水	○	○	○	○	○	○	○	○	○	解除	解除	
善通寺市	高潮													
	暴風・強風						○	○	○	○	○			
	大雨	○	○	○	○	○	○	○	○	○	○			
	洪水	○	○	○	○	○	○	○	○	○	○			
綾川町	暴風・強風						○	○	○	○	○			
	大雨	○	○	○	○	○	○	○	○	○	○			
	洪水	○	○	○	○	○	○	○	○	○	○			
	高潮													
宇多津町	暴風・強風						○	○	○	○	○			
	波浪						○	○	○	○	○			
	大雨	○	○	○	○	○	○	○	○	○	○			
	洪水	○	○	○	○	○	○	○	○	○	○			
まんのう町	高潮													
	暴風・強風						○	○	○	○	○			
	大雨	○	○	○	○	○	○	○	○	○	○			
	洪水	○	○	○	○	○	○	○	○	○	○			
琴平町	暴風・強風						○	○	○	○	○			
	大雨	○	○	○	○	○	○	○	○	○	○			
	洪水	○	○	○	○	○	○	○	○	○	○			
	高潮													
多度津町	暴風・強風						○	○	○	○	○			
	波浪						○	○	○	○	○			
	大雨	○	○	○	○	○	○	○	○	○	○			
	洪水	○	○	○	○	○	○	○	○	○	○			
西讃	観音寺市	高潮												
		暴風・強風						○	○	○	○	○		
		波浪						○	○	○	○	○		
		大雨	○	○	○	○	○	○	○	○	○	○		
	三豊市	洪水	○	○	○	○	○	○	○	○	○	○		
		高潮												
		暴風・強風						○	○	○	○	○		
		波浪						○	○	○	○	○		
注意報	大雨	14	17	17	12	7					17			
	洪水	13	13	17	17	15	15	13	12	10	3			
	高潮													
	強風						17	17	17	17	17			
警報	波浪						12	12	17	17	12			
	大雨				5	10	17	17	17	17				
	洪水					2	2	4	5					
	高潮													

○ 注意報

● 警報

現在時刻  
2013/08/04  
18:08

観測時刻  
2013/08/04  
18:00

時刻シフト

<戻る 進む>

シフト幅 1時間

最新 指定

表示データを最新表示に更新します

1時間

サブウィンドウ選択

グラフ 経過表

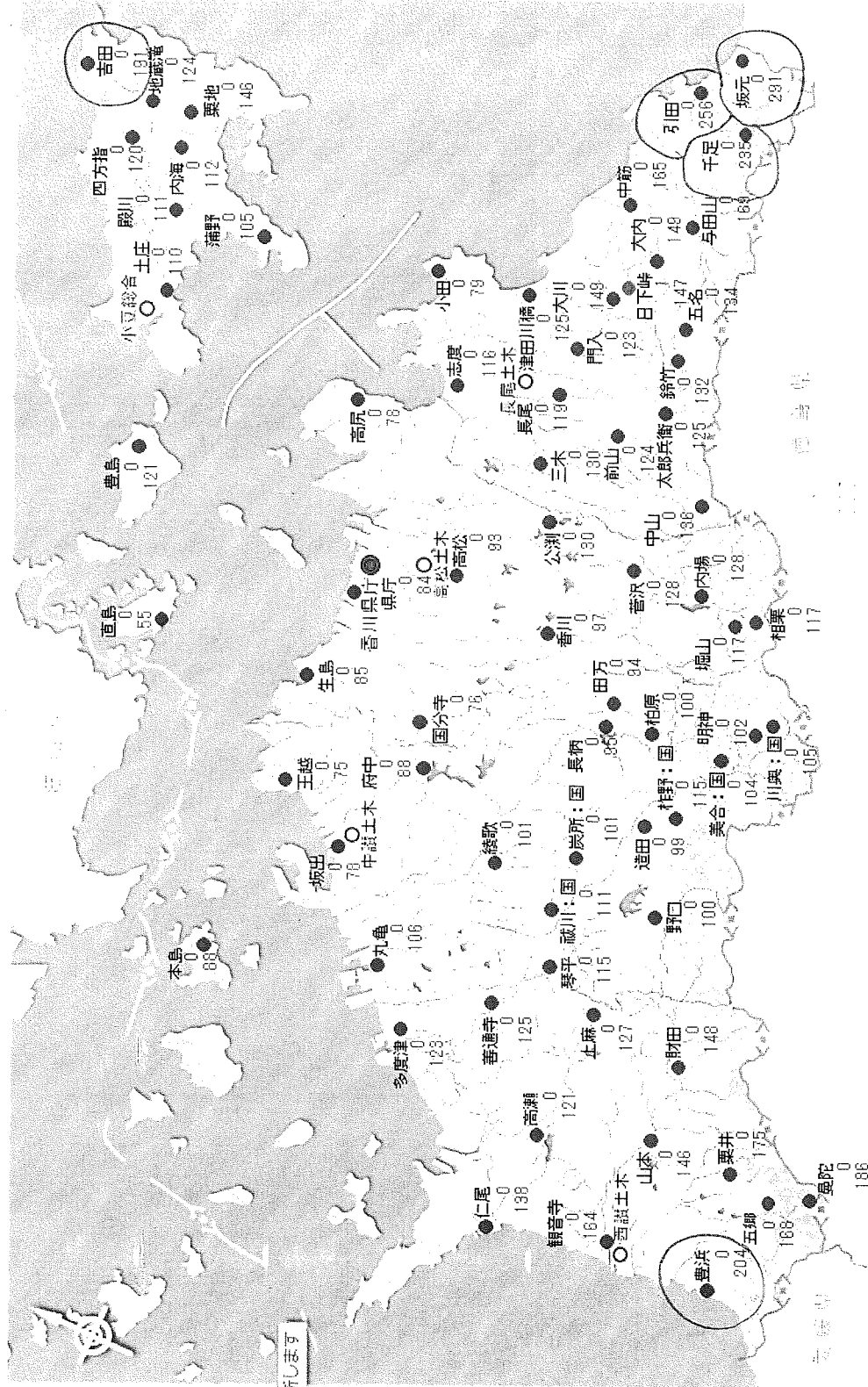
画面選択

# 雨量概況図

雨量グラフ

雨量一覧

雨量経過



表示内容	雨量(mm)	(5分,10分,30分,時間)	(累計)
観測局名	●	0	0
雨量(mm)	●	1 ~ 9	1 ~ 39
累計(mm)	●	10 ~ 19	40 ~ 79
	●	20 ~ 39	80 ~ 149
	●	40以上	150以上

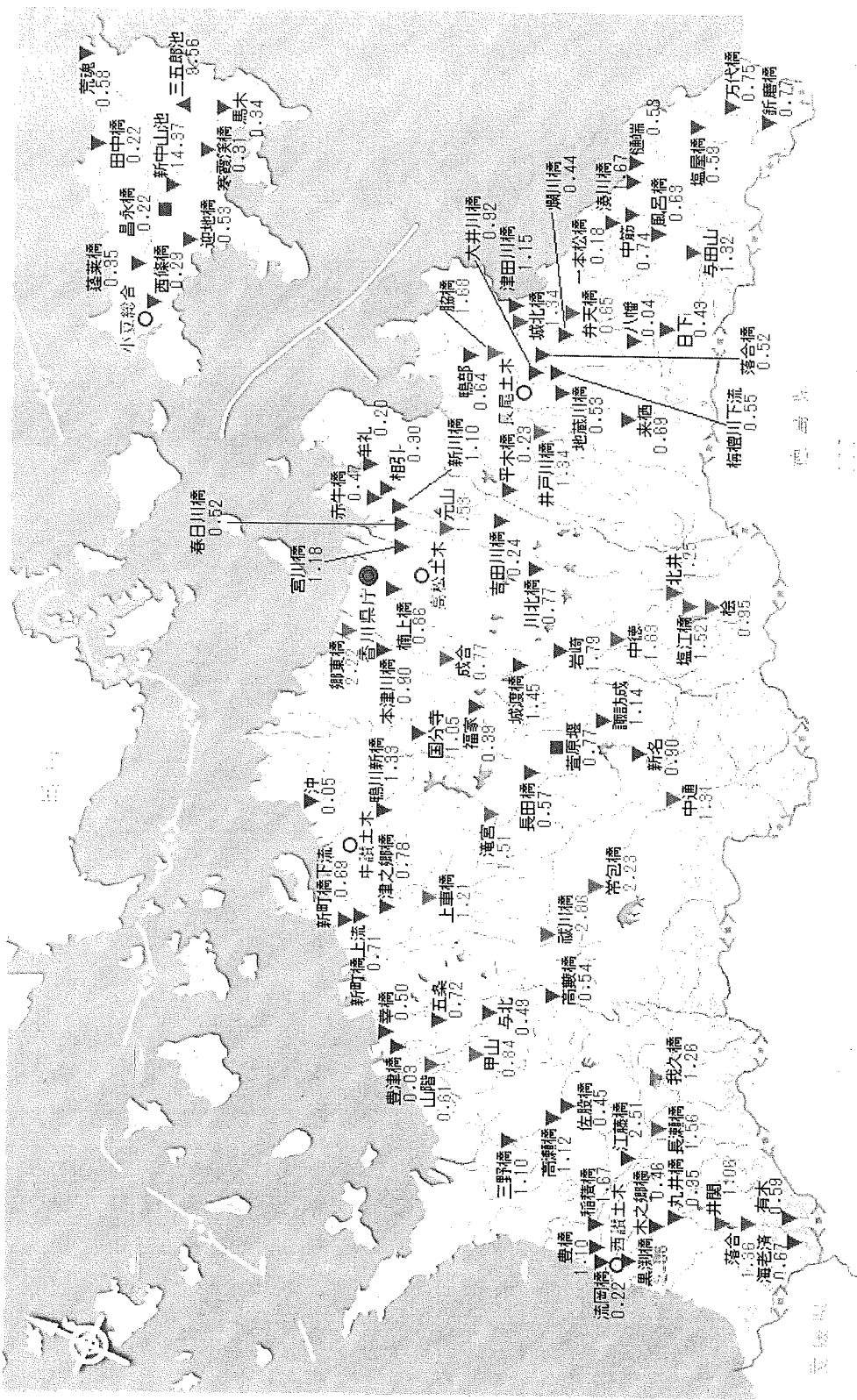
- お気に入り
- ページ(P)
- ホームページ(S)
- ツール(O)

水位一覧

水位経過

雨水グラフ

### 水位概況図



表示内容		水位 (m)	
観測局名	▲	水位 (m)	
水位 (m)	▲	水位 (m)	
	▲	水位 (m)	
	▲	水位 (m)	
	▼	水位 (m)	
	▼	水位 (m)	
	▼	水位 (m)	
	▼	水位 (m)	
	▼	水位 (m)	
	▼	水位 (m)	

現在時刻 2013/09/04 18:03

観測時刻 2013/09/04 18:00

時刻シフト

<戻る 進む>

シフト幅 1時間

最新 指定

表示間隔 1時間

サブウィンドウ選択

グラフ 経過表

画面選択

風 向 風 速 観 測 表

(単位:m/s)

観測所名	月 日	9月4日 9:50~ 10:50	9月4日 10:50~ 11:50	9月4日 11:50~ 12:50	9月4日 12:50~ 13:50	9月4日 13:50~ 14:50	9月4日 14:50~ 15:50	9月4日 15:50~ 16:50	9月4日 16:50~ 17:50	9月4日 17:50~ 18:50	9月4日 18:50~ 19:50	9月4日 19:50~ 20:50
三本松港	平均風速											
	最大瞬間風速	欠測										
	最大瞬間風速発生時											
	風 向											
高 松 港	平均風速	17.0	9.6	8.0	9.7	4.0	3.6	4.3	4.9			
	最大瞬間風速	21.1	16.2	12.1	15.0	10.8	6.0	6.4	8.1			
	最大瞬間風速発生時	10:00	11:10	12:50	13:10	14:00	15:50	16:40	17:20			
	風 向	N	ESE	WNW	WNW	NW	SE	SE	SE			
小豆総合 庁舎	平均風速	14.8	14.9	10.3	7.2	6.8	4.3	2.0	2.7			
	最大瞬間風速	23.3	22.9	18.5	13.8	10.5	6.9	3.8	3.9			
	最大瞬間風速発生時	10:50	11:00	12:00	13:00	14:10	15:00	16:50	17:10			
	風 向	NNE	NNE	NE	NW	NW	NW	E	ESE			
三豊合同 庁舎	平均風速											
	最大瞬間風速	欠測										
	最大瞬間風速発生時											
	風 向											

観測所名	三本松港	高松港	小豆総合庁舎	三豊合同庁舎
観測者名	長尾土木事務所	高松港管理事務所	小豆総合事務所	西讃土木事務所
電 話	0879-52-2586	851-3442	0879-62-1383	0875-25-1001

潮位観測については、河川砂防課テレメータに入力され  
れますので、河川砂防課へ取に行くこと。

※三本松港においては観測を業者委託しているので長尾土木事務所、または下記まで問い合わせてください。

(株)五星 087-834-3422

平均風速 : 観測時間10分間の風程(m)を600秒で割り、1秒当たりの移動距離(m/s)であらわす。

最大瞬間風速 : 瞬間風速のうち最も大きいもの。

最大瞬間風速発生時 : 最大瞬間風速を記録したときの時間。

ダム洪水調節速報

新規変更

現状維持

9月4日 18時時点

ダム名	水系名	河川名	調節方式 (ゲート)	所在地 (市町名)	計画高水 流量 m <sup>3</sup> /s	計画最大 放流量 m <sup>3</sup> /s	制限水位 (常時洪水位) (m)	ただし書き 水位 (m)	有効貯水容量 (A) (千m <sup>3</sup> )	洪水調節容量 (B) (千m <sup>3</sup> )	警戒林制	洪水量到達	状況	放流開始 上段、予定 下段、(実績)	洪水調節開始	ただし書き開始 (ゲートレレスは非常用 洪水吐放流)	ただし書き終了	洪水調節終了	ダム名
千足	馬田川	千足川	自然	東かがわ市	140	25	125.0	—	1,690	1,150	4日12:40	4日12:53	洪水調節終了		4日12:53			4日14:42	千足
五名	湊川	湊川	ゲート	東かがわ市	150	90	139.6(143.8)	144.9	536	351	4日8:30		貯水位維持放流中	4日9:30 (4日10:00)					五名
大内	与田川	榎松川	ゲート	東かがわ市	48	19	60.0	62.5	904	330	4日13:00		貯水位維持放流中	4日14:00 (4日14:00)					大内
大川	津田川	津田川	ゲート	さぬき市	60	25	115.8	120.6	640	350	4日13:10								大川
門入	津田川	榎川	自然	さぬき市	60	20	99.6	—	2,780	760									門入
前山	鴨部川	鴨部川	ゲート	さぬき市	128	42	131.3	141.1	1,830	1,350	4日9:15	4日12:10	洪水調節終了	4日10:00 (4日10:10)		4日12:10		4日15:02	前山
内場	香東川	内場川	ゲート	高松市	420	140	254.4	259.1	7,975	2,500	3日22:30								内場
内海	別当川	別当川	自然	小豆島町	130	85	(70.0)	—	915	580	4日12:00 4日17:00								内海
殿川	伝法川	殿川	ゲート	小豆島町	113	53	159.1	163.7	620	300	4日11:10								殿川
粟地	安田大川	安田大川	自然	小豆島町	65	24	62.9	—	700	380									粟地
吉田	吉田川	吉田川	自然	小豆島町	140	76	(109.5)	—	2,100	2,360	4日9:30	4日9:43	洪水調節終了			4日9:43		4日10:50	吉田
長柄	綾川	綾川	ゲート	綾川町	470	260	118.2	123.3	4,110	1,940	2日16:10	3日22:27 4日11:31	洪水調節終了	(2日21:35)	3日22:27 4日11:31		4日0:55 4日16:26	長柄	
田万	綾川	田万川	自然	綾川町	95	30	(174.1)	—	1,450	1,050									田万
五郷	柞田川	前田川	ゲート	観音寺市	180	76	182.6	190.5	2,250	1,300	4日8:00	4日9:54	洪水調節中	4日9:00 (4日9:00)	4日9:54				五郷
粟井	柞田川	粟井川	自然	観音寺市	41	21	(210.0)	—	540	290	4日10:51	4日11:08	洪水調節終了		4日11:08		4日15:50	粟井	
府中	綾川	綾川	ゲート	坂出市	1,500	1,500	(32.0)	—	8,000	—	3日22:05		貯水位維持放流中	4日0:30 (4日0:40)					府中



# 異常気象等による通行規制区間

別紙3

087-832-3532  
087-862-3301

・香川県土木部道路課  
・(公財)日本道路交通情報センター  
香川県土木部駐在

現在

平成25年9月4日 18時00分

- 四国地方整備局 地域道路課
- 香川県警 交通管制センター
- 香川県警 交通事務所 道路管理第一課
- 四国プロック道路情報管理センター
- 日本道路交通情報センター(高松センター)
- 徳島県 道路整備課
- 愛媛県 道路維持課
- 西日本高速(株) 四国支社
- 日本道路交通情報センター(西日本高速高松)

宛

土	区	番	規制区間		路線		規制区間		規制原因	内容(切替前) 容(現在)	上下別	迂回路(有無)		開始時刻		解除時刻		時間	被害状況(有無)		備考
			内	外	番号	線名	起点側地名	終点側地名				区間延長(km)	迂回路	月	日	時刻	月		日	時刻	
長尾	1	8	内	徳島引田線	東かがわ市坂元(県境)	東かがわ市坂元大谷	4.8	事前規制	全面通行止	上下	有	国道11号	9月4日	8:00							
中讃	2	270	外	丸亀琴平観音寺白転車道線	丸亀市土器町西4丁目(丸亀大橋下流)	丸亀市川西町南(高柳橋上流)	2.5	冠水	全面通行止	上下	有	県道岡田丸亀線	9月4日	8:30							
高松	3	106	外	六吹塩江線	高松市塩江町安原上東2642-147	高松市塩江町安原上東2642-147	0.06	路肩崩壊	全面通行止	上下	有	県道穴吹塩江線	9月4日	8:30						工事用道路、現道支障なし	
小豆	4	34	内	255 豊島循環線	小豆郡土庄町豊島香蓮	小豆郡土庄町豊島甲生	8	事前規制	全面通行止 解除	上下	無		9月4日	9:00	16:30	9月4日	16:30	7:30		無	無
小豆	5	252	外	上庄池田線	小豆郡小豆島町池田	小豆郡小豆島町池田	0.1	法面崩壊の恐れ	片側交互通行 解除	上下	無		9月4日	9:30	14:30	9月4日	14:30	5:00		無	無
小豆	6	32	内	251 蒲野西村線	小豆郡小豆島町蒲野	小豆郡小豆島町竹生	3	事前規制	全面通行止 解除	上下	無		9月4日	9:50	16:30	9月4日	16:30	6:40		無	無
小豆	7	33	内	250 三都港平木線	小豆郡小豆島町神浦	小豆郡池田町蒲野	1	事前規制	全面通行止 解除	上下	無		9月4日	9:50	16:30	9月4日	16:30	6:40		無	無
小豆	8	19	内	27 土庄神懸線	小豆郡土庄町肥土山	小豆郡小豆島町神懸通	6	事前規制	全面通行止 解除	上下	無		9月4日	10:10	17:30	9月4日	17:30	7:20			
小豆	9	21	内	31 嶮岨山線	小豆郡土庄町大部	小豆郡土庄町大部	3	事前規制	全面通行止 解除	上下	無		9月4日	10:10	16:30	9月4日	16:30	6:20		無	無
小豆	10	40	内	246 福田港神懸線	小豆郡小豆島町福田字中道	小豆郡小豆島町安田字嶮山	2	事前規制	全面通行止	上下	無		9月4日	10:10							

\*

# 異常気象等による通行規制区間

別紙3

087-832-3532  
087-862-3301

・香川県土木部道路課  
・(公財)日本道路交通情報センター  
香川県土木部駐在

- 四国地方整備局 地域道路課
- 香川県警 交通管制センター
- 香川県 交通事務所 道路管理第一課
- 四国プロック道路情報管理センター
- 日本道路交通情報センター(高松センター)
- 徳島県 道路整備課
- 愛媛県 道路維持課
- 西日本高速(株) 四国支社
- 日本道路交通情報センター(西日本高速高松)

平成25年9月4日 現在 宛 18時00分

区 分	番 号	規制区間		規 制 区 間		規制原因	内 容 ( 現 在 )	上下別	規 制 状 況			被 害 状 況 ( 有 無 )		備 考		
		路 線 番 号	路 線 名	起 点 側 地 先 名	終 点 側 地 先 名				区 間 延 長 ( km)	迂 回 路 ( 有 無 )	開 始 時 刻	解 除 時 刻	時 間		人 身	物 損
小豆	11	内	橘大角坂手港線	小豆郡小豆島町安田	小豆郡小豆島町大泊	4	事前規制	全面通行止 解除	上下	有	国道436号	9月4日 10:10	9月4日 17:30	7:20		
長尾	12	内	国道377号	さぬき市多和	さぬき市多和	2.5	事前規制	全面通行止	上下	有	国道志度山山川線	9月4日 10:30				
長尾	13	内	小藪前田東線	木田郡三木町小藪下所	木田郡三木町朝倉	9.4	事前規制	全面通行止	上下	有	国道193号	9月4日 10:30				
長尾	14	内	鹿庭奥山線	木田郡三木町鹿庭	木田郡三木町堂ヶ平	8.2	事前規制	全面通行止	上下	有	国道193号	9月4日 10:30				
西讃	15	内	込野観音寺線	三豊市山本町河内長野(県境)	三豊市山本町河内長野	6.4	事前規制	全面通行止	上下	有	国道32号	9月4日 10:10				
高松	16	外	塩江屋島西線	高松市龜田南町	高松市龜田南町108-2	0.5	冠水	全面通行止 解除	上下	有	香田川交差点～真尾街道～龜田町交差点	9月4日 10:30	9月4日 16:40	6:10	無	無
西讃	17	外	丸亀琴平観音寺自転車道線	観音寺市本大町	三豊市豊中町岡本	3	冠水の恐れ	全面通行止 解除	上下	無		9月4日 10:50	9月4日 17:40	6:50		
西讃	18	内	観音寺佐野線	観音寺市大野原町海老濱	観音寺市大野原町海老濱(県境)	3.5	事前規制	全面通行止	上下	有	国道32号	9月4日 10:50				
長尾	19	内	津田引田線	東かがわ市引田大安戸	東かがわ市松原小松原	4	事前規制	全面通行止	上下	有	国道11号	9月4日 11:30				
中讃	20	外	西白方善通寺線	仲多度郡多度津町大字西白方773-11	仲多度郡多度津町大字山階1188-5	0.2	冠水	全面通行止 解除	上下	有	町道	9月4日 11:30	9月4日 14:25	2:55	無	無

※

※



異常気象等による通行規制区間

別紙3

087-832-3532  
087-862-3301

香川県土木部道路課  
・(公財)日本道路交通情報センター  
香川県土木部駐在  
平成25年9月4日 18時00分 現在

徳島県 道路整備課  
愛媛県 道路維持課  
西日本高速(株) 四国支社  
日本道路交通情報センター(西日本高速高松) 宛

四国地方整備局 地域道路課  
香川県警 交通管制センター  
香川県河川国道事務所 道路管理第一課  
四国プロック道路情報管理センター  
日本道路交通情報センター(高松センター)

土木	区分	番号	規制区間		路線		規制区間		規制原因	内(切替前)容(現在)	上下別	規制状況			被害状況(有無)		備考		
			内番	外番	路名	区間延長(km)	迂回路(有無)	迂回路(有無)				開月日	始時刻	解除月日	除時刻	時間		人身	物損
中	21	解除	16	内	4	丸亀三好線	仲多度郡まんのう町塩入(県境)	7.1	事前規制	全面通行止 解除		有	9月4日	12:00	9月4日	18:00	6:00		
高松	22	解除	外	269	塩江香川高松自動車線	高松市郷東町1-1 高松市香川町川東下28-4	12		冠水の恐れ	全面通行止 解除	上下	無	9月4日	12:00	9月4日	17:35	5:35		
西	23	継続	外	8	大野原川之江線	観音寺市大野原町田野々乙562 観音寺市大野原町田野々乙562	0.1		崩土	片側交互通行	上下	無	9月4日	16:30					
高松	24	新規	外	7	美馬塩江線	高松市塩江町上西乙 高松市塩江町上西乙	0.3		倒木	幅員減少	上下	無	9月4日	17:00					

※

※

※

一般被害集計表

平成25年9月4日 18時現在

1 主な被害状況等

	水防本部		災害対策本部		人的被害(人)			住家被害(棟)					非住家被害(棟)		
	設置	解散	設置	解散	死者	行方不明	負傷者		全壊	半壊	一部損壊	床上浸水	床下浸水	公共施設	その他
							重傷	軽傷							
高松市	9/4 9:20	9/4 17:40											1		
丸亀市	9/4 7:38	9/4 17:40													
坂出市	9/4 7:38	9/4 17:40													
善通寺市	9/3 22:30	9/4 17:45													1
観音寺市	9/3 23:10	9/4 17:40													
さぬき市	9/4 9:20														
東かがわ市	9/4 9:20	9/4 17:40													
三豊市	9/3 22:05	9/4 17:45											3		
土庄町	9/4 9:22	9/4 17:41													
小豆島町	9/4 9:20	9/4 17:45													
三木町	9/4 9:40	9/4 17:40													
直島町	9/4 9:20	9/4 17:40													
宇多津町	9/4 7:40	9/4 17:40													
綾川町	9/4 7:38	9/4 17:40													
琴平町	9/3 22:30	9/4 17:50													
多度津町	9/4 7:38	9/4 18:00													
まんのう町	9/3 22:05	9/4 17:40													
計	17	16											4		1

2 特記事項

【避難情報】

- ・三豊市高瀬町新名 9/4 16:30 自主避難 0世帯0名(三豊市庁舎)
- ・観音寺市粟井町奥谷 9/4 16:30 避難準備情報解除 70世帯(粟井公民館、奥谷自治会館)
- ・まんのう町一部地域(山間部及び急傾斜地) 9/4 15:30 避難準備情報解除 約1,800名
- ・三豊市山本町河内 9/4 16:00 自主避難 0世帯0名(下河内公民館)
- ・まんのう町春日 9/4 14:45 自主避難 0世帯0名(仲南公民館)
- ・高松市西植田町 9/4 16:50 自主避難 0世帯0名(西植田コミュニティーセンター)

【住家被害】

- ・三豊市山本町河内 床下浸水 1棟
- ・三豊市財田町財田上 床下浸水 1棟
- ・三豊市詫間町箱 床下浸水 1棟
- ・高松市牟礼町牟礼 床下浸水 1棟

【非住家被害】

- ・善通寺市善通寺町 土砂崩れにより納屋全壊 1棟

【その他】

- ・多度津町白方 白方幼稚園遊戯室 浸水



# 香川県土砂災害警戒情報 第5号

平成25年9月4日 16時30分

香川県 高松地方気象台 共同発表

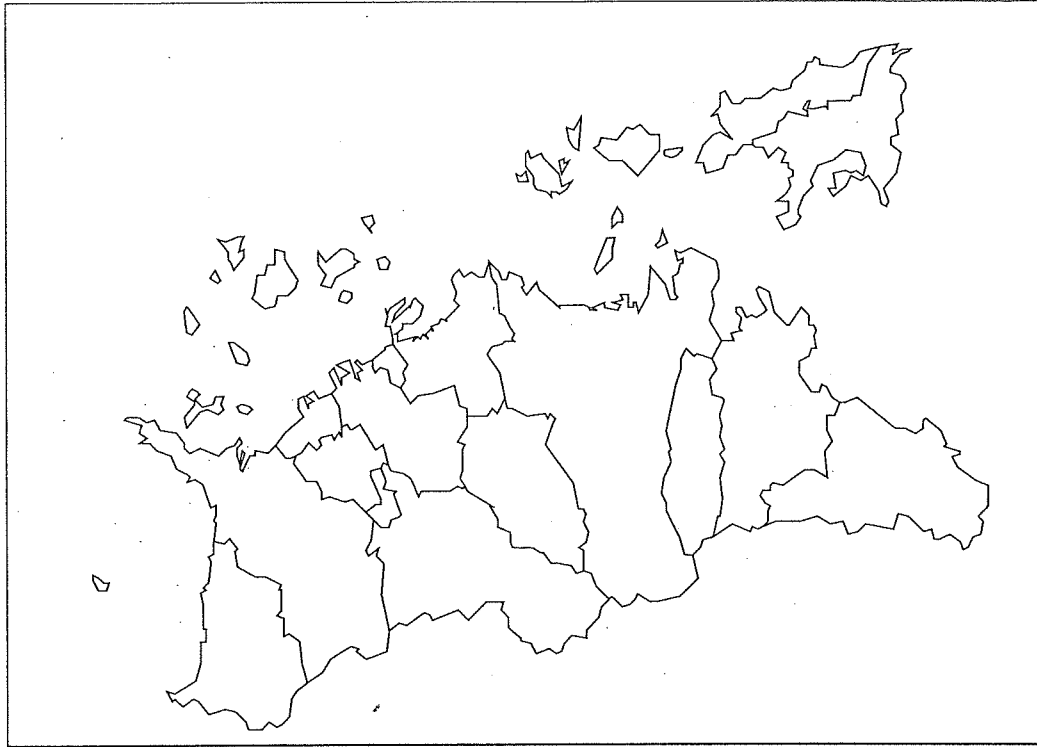
## 【警戒解除地域】

観音寺市 三豊市

## 【警戒文】

<全警戒解除>

大雨が弱まり、多発的な土砂災害が発生するおそれは少なくなりました。



警戒解除地域

問い合わせ先

087-832-3543 (香川県土木部河川砂防課)

087-867-6113 (高松地方気象台観測予報課)