

気象情報及び水防状況

（香川県水防本部 内線 4141、4142、4143）

平成 25 年 9 月 16 日（月）7 時 00 分現在

第十三報（最終）

1. 気象情報

別紙のとおり

2. 県水防対応状況

9月15日（日）16時30分 県水防本部設置

9月16日（月）7時00分 県水防本部解散

解散理由：災害の恐れが解消されたことによる。

3. 雨量状況

河川砂防課 担当 西川 内線 4219

累計雨量：千足 434mm、坂元 383mm、菅沢 269mm、地蔵滝 256mm、川奥 224mm
曼陀 113mm

最大時間雨量：（16日6時～7時）内海 1mm

4. 河川水位状況

河川砂防課 担当 西川 内線 4219

※別紙のとおり

5. 港湾の潮位、風向、風速

港湾課 担当 谷口 内線 4257

特記事項なし

6. ダム管理情報

河川砂防課 担当 川田 内線 4218

※別紙のとおり

7. 通行規制情報

道路課 担当 三井 内線 4173

※別紙のとおり

8. 市町水防本部の設置状況等

危機管理課 担当 植松 内線 2491

※別紙のとおり

9. 土砂災害警戒情報

9月16日（月）4:40 香川県土砂災害警戒情報第2号を発表した。

警戒解除地域：さぬき市、東かがわ市（全警戒解除）

※今回の降雨による公共土木施設及び農林被害等については、9月16日（月）15時頃、18日（水）16時頃に報道提供する予定です。

■注意報・警報発表状況

H25.9.16 7:00現在

細分区域		種類	9/15	9/15	9/15	9/15	9/15	9/16	9/16		
一次	二次		4:05	10:05	16:02	18:15	21:35	4:55	6:17		
高松地域	高松市	大雨		○	○	●	●	●	○		
		洪水		○	○	●	●	○	解除		
		高潮									
		暴風・強風	○	○	○	○	○	○	○	○	
	直島町	波浪	○	○	○	○	○	○	○	○	
		大雨		○	○	●	●	○	解除		
		洪水		○	○	○	○	解除	解除		
		高潮									
小豆	土庄町	暴風・強風	○	○	○	○	○	○	○	○	
		波浪	○	○	○	○	○	○	○	○	
		大雨		○	○	●	●	○	解除		
		洪水		○	○	○	○	解除	解除		
	小豆島町	高潮									
		暴風・強風	○	○	○	○	○	○	○	○	
		波浪	○	○	○	○	○	○	○	○	
		大雨		○	○	○	○	○	○	○	
東讃	さぬき市	洪水		○	●	●	●	●	解除		
		高潮									
		暴風・強風	○	○	○	○	○	○	○	○	
		波浪	○	○	○	○	○	○	○	○	
	東かがわ市	大雨		○	○	○	○	○	○	○	
		洪水		○	○	●	●	○	解除		
		高潮									
		暴風・強風	○	○	○	○	○	○	○	○	
	三木町	波浪	○	○	○	○	○	○	○	○	
		大雨		○	○	○	○	○	○	○	
		洪水		○	○	●	●	○	解除		
		暴風・強風	○	○	○	○	○	○	○	○	
中讃	丸亀市	大雨		○	○	○	○	○	解除	解除	
		洪水		○	○	○	○	○	解除	解除	
		高潮									
		暴風・強風	○	○	○	○	○	○	○	○	
	坂出市	波浪	○	○	○	○	○	○	○	○	
		大雨		○	○	○	○	○	○	○	
		洪水		○	○	○	○	○	○	○	
		高潮									
	善通寺市	暴風・強風	○	○	○	○	○	○	○	○	
		大雨		○	○	○	○	○	○	○	
		洪水		○	○	○	○	○	○	○	
		高潮									
	綾川町	暴風・強風	○	○	○	○	○	○	○	○	
		大雨		○	○	○	○	○	○	○	
		洪水		○	○	○	○	○	○	○	
		高潮									
宇多津町	暴風・強風	○	○	○	○	○	○	○	○		
	波浪	○	○	○	○	○	○	○	○		
	大雨		○	○	○	○	○	○	○		
	洪水		○	○	○	○	○	○	○		
まんのう町	高潮										
	暴風・強風	○	○	○	○	○	○	○	○		
	大雨		○	○	○	○	○	○	○		
	洪水		○	○	○	○	○	○	○		
琴平町	解除										
	暴風・強風	○	○	○	○	○	○	○	○		
	大雨		○	○	○	○	○	○	○		
	洪水		○	○	○	○	○	○	○		
多度津町	高潮										
	暴風・強風	○	○	○	○	○	○	○	○		
	波浪	○	○	○	○	○	○	○	○		
	大雨		○	○	○	○	○	○	○		
西讃	観音寺市	洪水		○	○	○	○	○	○		
		高潮									
		暴風・強風	○	○	○	○	○	○	○	○	
		波浪	○	○	○	○	○	○	○	○	
	三豊市	大雨		○	○	○	○	○	○	○	
		洪水		○	○	○	○	○	○	○	
		高潮									
		暴風・強風	○	○	○	○	○	○	○	○	
注意報	波浪	○	○	○	○	○	○	○	○		
	大雨		17	17	9	7	2	7			
	洪水		17	16	13	12	5				
	高潮										
	強風	17	17	17	17	17	17	17			
警報	波浪	12	12	12	12	12	12	12	12		
	大雨				8	10	6				
	洪水			1	4	5	1				
	高潮										
	暴風										

○ 注意報

● 警報

雨量概況図

雨量一覧 雨量経過 雨量グラフ

現在時刻
2013/09/16
07:04

観測時刻
2013/09/16
07:00

時刻シフト
時刻シフト 進む

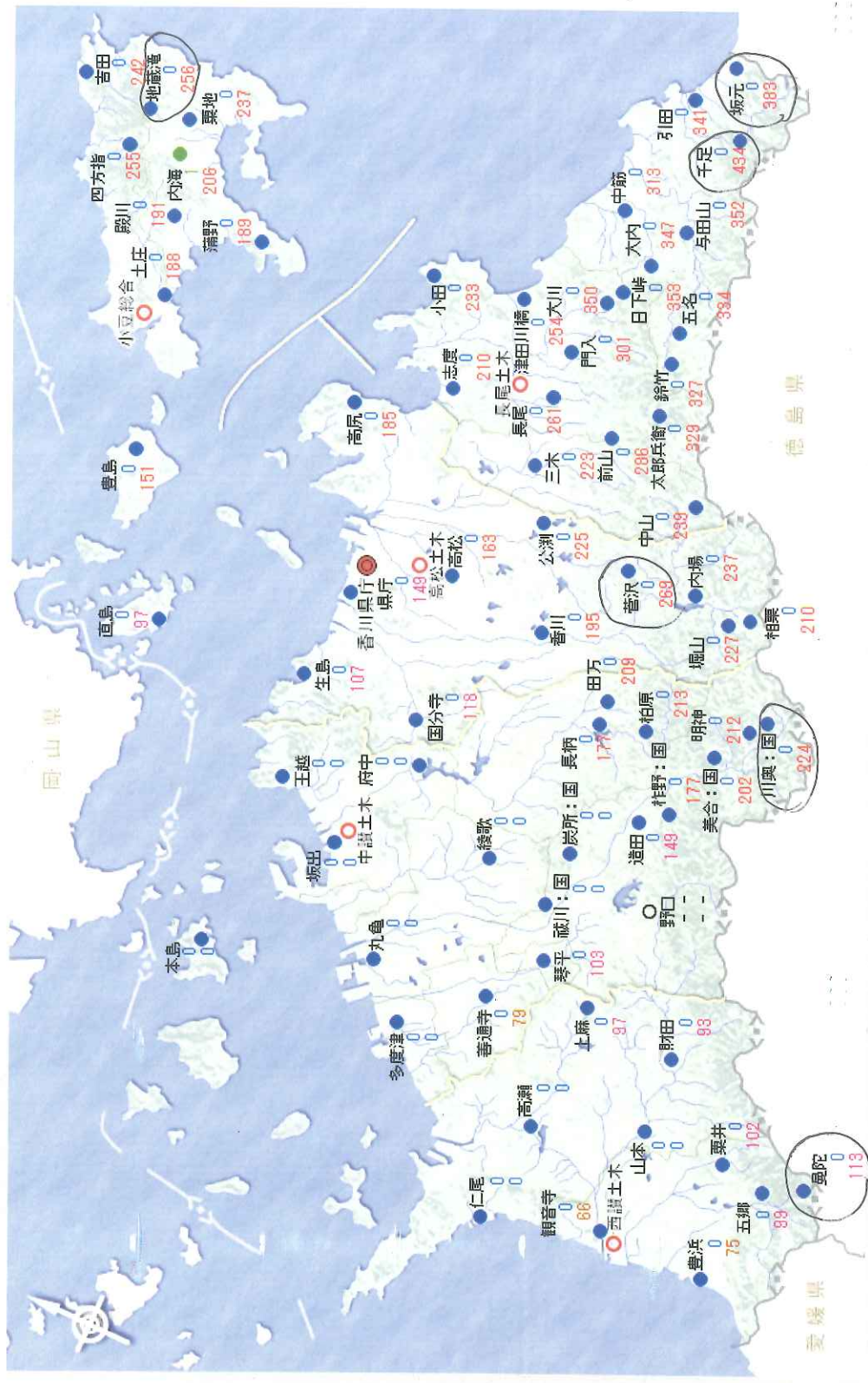
シフト幅
1時間

最新 指定

表示間隔
1時間

サブウィンドウ選択
● グラフ ○ 経過表

画面選択

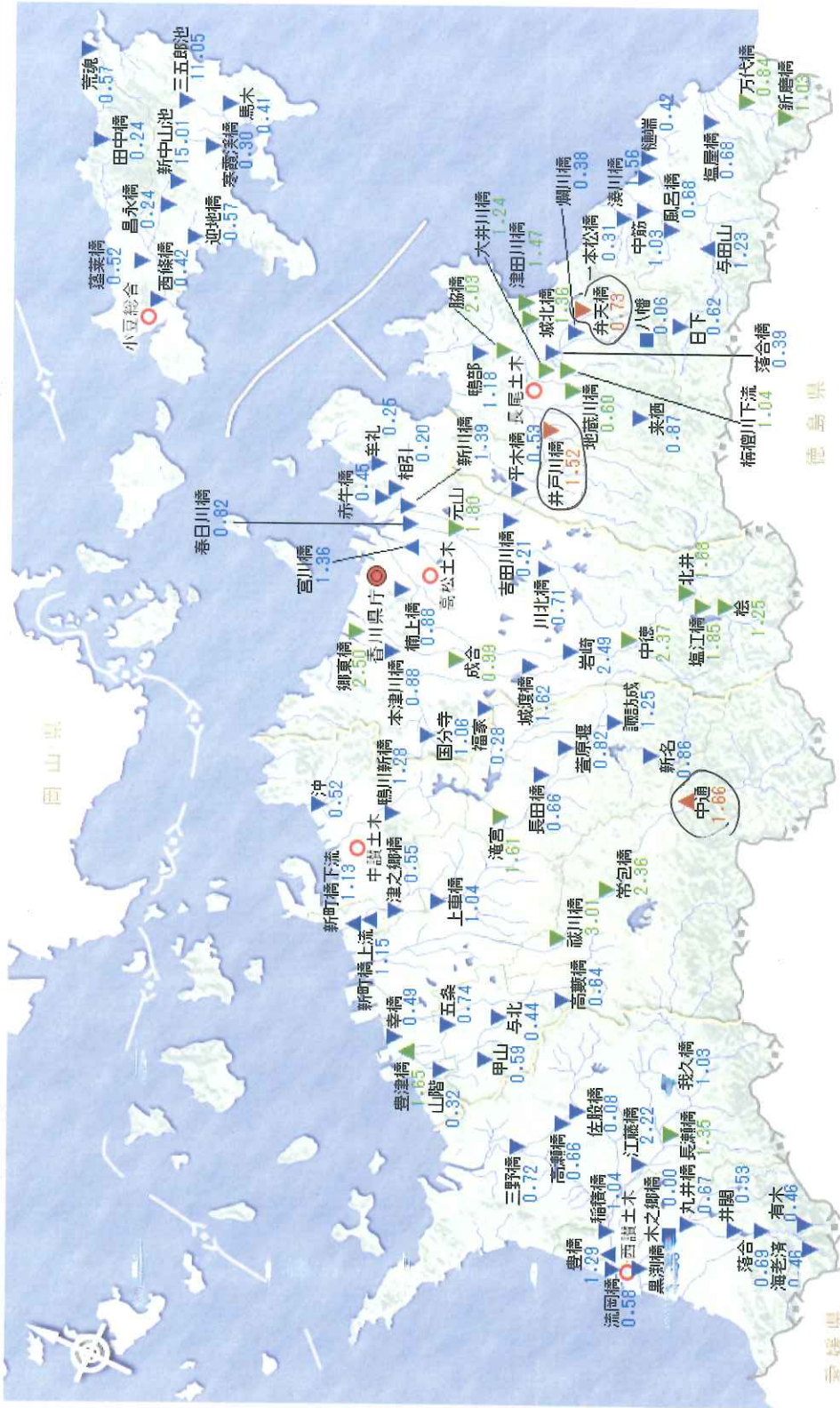


表示内容

観測局名	雨量 (mm)	雨量 (mm)	(5分, 10分, 30分, 時間)	(累計)
●	0	0	0	0
●	1 ~ 9	1 ~ 9	1 ~ 9	1 ~ 39
●	10 ~ 19	10 ~ 19	10 ~ 19	40 ~ 79
●	20 ~ 39	20 ~ 39	20 ~ 39	80 ~ 149
●	40以上	40以上	40以上	150以上

水位概況図

雨水グラフ
 水位経過
 水位一覧



表示内容

観測局名
 水位(m)

水位(m)

- ▲ 上昇
- ▼ 一定
- ▼ 下降
- ▲ 水防団待機水位未満
- ▲ 水防団待機水位以上
- ▲ はん濫注意水位以上
- ▲ 避難判断水位以上

現在時刻
 2013/09/16
 07:03

観測時刻
 2013/09/16
 07:00

時刻シフト

シフト幅 1時間

表示間隔
 1時間

サブウィンドウ選択
 グラフ 経過表

9月16日 7時時点

ダム名	水系名	河川名	調節方式 (自然・ゲート)	所在地 (市町名)	計画高水 流量	計画最大 流量	洪水量 m ³ /s	制限水位 (常時高水位) (m)	ただし書き 水位 (m)	有効貯水容量 (A) (千m ³)	洪水調節容量 (B) (千m ³)	警戒林削 (警戒体削除)	洪水到達	状況	放水開始 上段(予定) 下段(実績)	洪水調節開始	ただし書き開始 (ゲート閉鎖又は非常用 洪水吐放流)	ただし書き終了	洪水調節終了	ダム名
千足	馬場川	千足川	自然	東かがわ市	140	25	20	125.0	-	1,690	1,150	15日18:00 (16日6:30)	15日18:25	洪水調節終了		15日18:25			16日03:52	千足
五名	湊川	湊川	ゲート	東かがわ市	150	90	80	139.6(143.8)	144.9	536	351	15日14:30 (16日6:30)		貯水位維持放流中	15日16:15 (15日16:15)					五名
大内	与田川	榑松川	ゲート	東かがわ市	48	19	8	60.0	62.5	904	330	15日17:00 (16日6:45)	15日17:41	洪水調節終了	15日17:30 (15日17:30)	15日17:41			16日01:01	大内
大川	津田川	津田川	ゲート	さぬき市	60	25	7	115.8	120.6	640	350	15日16:00 (16日6:40)	15日17:50	洪水調節終了	15日17:00 (15日17:00)	15日17:50			16日04:47	大川
門入	津田川	栴檀川	自然	さぬき市	60	20	10	99.6	-	2,780	760	15日17:30 (16日6:30)	15日17:48	洪水調節終了		15日17:48			16日02:31	門入
前山	鴨部川	鴨部川	ゲート	さぬき市	128	42	10	131.3	141.1	1,830	1,350	15日15:00	15日15:48	洪水調節終了	15日15:45 (15日15:44)	15日15:48			16日03:42	前山
内場	香取川	内場川	ゲート	高松市	420	140	90	254.4	259.1	7,975	2,500	15日16:00		貯水位維持放流中	15日19:00 (15日19:15)					内場
内海	別当川	別当川	自然	小豆島町	130	85	20	(70.0)	-	915	580	15日20:00 (16日3:19)	15日20:55(1回目) 16日00:36(2回目)	洪水調節終了		15日20:55(1回目) 16日00:36(2回目)			15日22:40(1回目) 16日02:06(2回目)	内海
殿川	伝法川	殿川	ゲート	小豆島町	113	53	18	159.1	163.7	620	300	15日19:15 (16日6:20)	15日20:37	洪水調節終了	15日20:00 (15日20:00)	15日20:37			16日02:37	殿川
粟地	安田大川	安田大川	自然	小豆島町	65	24	20	62.9	-	700	380									粟地
吉田	吉田川	吉田川	自然	小豆島町	140	76	32	(109.5)	-	2,100	2,360	15日21:50 (16日03:30)								吉田
長柄	綾川	綾川	ゲート	綾川町	470	260	22	118.2	123.3	4,110	1,940	15日13:25	15日14:21	洪水調節中	15日14:10 (15日14:20)	15日14:21				長柄
田万	綾川	田万川	自然	綾川町	95	30	18	(174.1)	-	1,450	1,050	15日18:00 (16日03:00)	15日18:29	洪水調節終了		15日18:29			15日21:28	田万
五郷	梓田川	前田川	ゲート	観音寺市	180	76	18	182.6	190.5	2,250	1,300									五郷
粟井	梓田川	粟井川	自然	観音寺市	41	21	8	(210.0)	-	540	290									粟井
府中	綾川	綾川	ゲート	坂出市	1,500	1,500	150	(82.0)	-	8,000	-	15日17:00 (16日18:30)	15日18:52	洪水調節終了	15日18:30 (15日18:30)	15日18:52			16日02:02	府中

異常気象等による通行規制区間

別紙3

- 四国地方整備局地域道路課
- 香川県警交通管制センター
- 香川県河川国道事務所道路管理第一課
- 四国ブロック道路情報センター
- 日本道路交通情報センター(高松センター)
- 徳島県 道路整備課
- 愛媛県 道路維持課
- 西日本高速(株) 四国支社
- 日本道路交通情報センター(西日本高速高松)

香川県土木部道路課
 ・(公財)日本道路交通情報センター
 香川県土木部駐在
 平成25年9月16日
 7時00分

現在

土木	区分	番		区間	規制区間		規制原因	内容(切替前) (現在)	上下別	迂回路(有無)	状況			被害状況(有無)		備考					
		内	外		路	線					名	起点側地名	終点側地名	区間延長(km)	規制		開	始	除	時刻	時刻
長尾	継続	1	内	8	1	徳島引田線	東かがわ市坂元(県境)	東かがわ市坂元大谷	4.8	事前規制	全面通行止	上下	有	国道11号	9月15日	15:00					
長尾	継続	2	内	38	122	津田引田線	東かがわ市引田	東かがわ市松原	4	事前規制	全面通行止	上下	有	国道11号	9月15日	15:30					
長尾	継続	3	内	9	2	津田川島線	さぬき市大川町田面	東かがわ市五名	4.6	事前規制	全面通行止	上下	有	国道377号	9月15日	18:30					
高松	解除	4	外	30	30	塩江屋島西線	高松市亀田南町154-2	高松市亀田南町108-2	0.35	冠水	全面通行止 解除	上下	有	志度山交差点～志度街～志度川交差点	9月15日	18:00	9月16日	5:30	11:30	無	無
高松	継続	5	外	269	269	塩江香川高松自転車道線	高松市郷東町1-1	高松市香川町川東下28-4	12	冠水の恐れ	全面通行止	上下	無		9月15日	18:15					
長尾	継続	6	内	3	377	国道377号	東かがわ市五名端	東かがわ市五名大楯	7.3	事前規制	全面通行止	上下	有	津田川島線	9月15日	19:00					
長尾	継続	7	内	24	148	多和三木線	木田郡三木町広野	木田郡三木町庭庭	5	事前規制	全面通行止	上下	有	志度山川線	9月15日	19:00					
長尾	継続	8	内	10	2	津田川島線	東かがわ市五名大楯	東かがわ市五名大楯	1.2	事前規制	全面通行止	上下	有	国道377号	9月15日	19:30					
長尾	継続	9	内	11	3	志度山川線	さぬき市前山字大和多	さぬき市多和字額	3.5	事前規制	全面通行止	上下	有	多和三木線	9月15日	19:00					
小豆	継続	10	内	21	31	嶮岨山線	小豆郡土庄町大部	小豆郡土庄町大部	6	事前規制	全面通行止	上下	無		9月15日	19:10					

異常気象等による通行規制区間

別紙3

087-832-3532
087-862-3301

香川県土木部道路課
- (公財) 日本道路交通情報センター
香川県土木部駐在
平成25年9月16日
7時00分
現在

徳島県 道路整備課
愛媛県 道路維持課
西日本高速(株) 四国支社
日本道路交通情報センター(西日本高速高松)

四国地方整備局 地域道路課
香川県警 交通管制センター
香川県河川国道事務所 道路管理第一課
四国ブロック道路情報センター
日本道路交通情報センター(高松センター)

宛

土木小豆小豆小豆小豆高松中讃中讃中讃長尾長尾長尾	区分	区間		規制区間		規制原因	規制状況			被害状況(有無)		備考					
		番	路	線	名		区間延長(km)	上下別	迂回路(有無)	開	始		除	時	間	人	身
解除	11	内	27	土庄神懸線	小豆郡土庄町肥土山	6	事前規制	全面通行止	無	9月15日	9月16日	7:00	11:50	無	無		
解除	12	内	246	福田港神懸線	小豆郡小豆島町神懸通	2	事前規制	全面通行止	無	9月15日	19:10						
継続	13	内	248	橋大角坂手港線	小豆郡小豆島町安田	4	事前規制	全面通行止	有	9月15日	19:50						
継続	14	内	7	美馬塩江線	高松市塩江町上西甲(県境)	9.7	事前規制	全面通行止	有	9月15日	20:00						
継続	15	内	438	国道438号	仲多度郡まんのう町川東	1.7	事前規制	全面通行止	無	9月15日	20:15						
継続	16	内	154	久保谷塩江線	仲多度郡まんのう町川東	2.1	事前規制	全面通行止	無	9月15日	20:15						
継続	17	外	270	丸亀琴平観音寺自転車道線	丸亀市土器町西	2.5	冠水	全面通行止	無	9月15日	20:45						
継続	18	内	4	国道377号	さぬき市多和	2.5	事前規制	全面通行止	有	9月15日	20:45						
継続	19	内	42	小蓑前田東線	木田郡三木町小蓑下所	9.4	事前規制	全面通行止	有	9月15日	20:45						
継続	20	内	136	志度小田津田線	さぬき市小田奥の谷	5.6	事前規制	全面通行止	有	9月15日	20:45						

*

異常気象等による通行規制区間

別紙3

087-832-3532
087-862-3301

・香川県土木部道路課
・(公財)日本道路交通情報センター
香川県土木部駐在
平成25年9月16日 現在
7時00分

〔徳島県 道路整備課
〔愛媛県 道路維持課
〔西日本高速(株) 四国支社
▽ 日本道路交通情報センター(西日本高速高松) 宛

▽ 四国地方整備局 地域道路課
▽ 香川県警 交通管制センター
▽ 香川県河川国道事務所 道路管理第一課
▽ 四国ブロック道路情報センター
▽ 日本道路交通情報センター(高松センター)

土	区	番	規制区間		規制区		規制区間		規制原因	規制状況		時刻		被害状況(有無)		備考	
			路線	番号	起点側地名	終点側地名	区間延長(km)	上下別		迂回路(有無)	開	始	除	時刻	人身		物損
木	分	21	大串鴨部線	内	26	137	さぬき市小田興津 さぬき市小田西浜	0.8	事前規制	上下	有	9月15日	20:45				
長尾	継続	22	鹿庭奥山線	内	37	263	木田郡三木町鹿庭 木田郡三木町堂ヶ平	8.2	事前規制	上下	有	9月15日	20:45				
長尾	継続	23	太田上町志度線	内	39	147	さぬき市志度八丁地 木田郡三木町立石	2.8	事前規制	上下	無	9月15日	21:00				
高松	継続	24	塩江屋島西線	内	12	30	高松市塩江町安原上 高松市東植田町	10.5	事前規制	上下	有	9月15日	19:25				
高松	継続	25	穴吹塩江線	内	35	106	高松市塩江町安原上東 高松市塩江町安原上東	9.2	事前規制	上下	無	9月15日	19:30				
高松	継続	26	大滝上西線	内	27	153	高松市塩江町上西甲 高松市塩江町上西甲	9.3	事前規制	上下	無	9月15日	20:00				
小豆	継続	27	蒲野西村線	内	32	251	小豆郡小豆島町蒲野 小豆郡小豆島町竹生	3	事前規制	上下	無	9月15日	21:10				
小豆	解除	28	三都港平木線	内	33	250	小豆郡小豆島町神浦 小豆郡池田町蒲野	1	事前規制	上下	無	9月15日	21:10	9月16日	7:00	無	無
長尾	解除	29	国道318号	外		318	東かがわ市西山 東かがわ市西山	0.05	山側法面からの出水	上下	-	9月15日	22:30	9月16日	5:10	無	無
高松	継続	30	高松牟礼線	内	14	36	高松市庵治町鎌野 高松市牟礼町役戸	5.5	事前規制	上下	無	9月15日	23:00				

※ ※

一般被害集計表

平成25年9月16日 07時現在

1 主な被害状況等

	水防本部		災害対策本部		人的被害(人)			住家被害(棟)					非住家被害(棟)		
	設置	解散	設置	解散	死者	行方不明	負傷者		全壊	半壊	一部損壊	床上浸水	床下浸水	公共施設	その他
							重傷	軽傷							
高松市	9/15 18:15	9/16 6:17											1		
丸亀市															
坂出市	9/15 21:35	9/16 4:55													
善通寺市															
観音寺市															
さぬき市	9/15 16:02	9/16 6:17													
東かがわ市	9/15 18:15	9/16 6:17													
三豊市															
土庄町	9/15 18:30	9/16 6:20													
小豆島町	9/15 18:20	9/16 6:20													
三木町	9/15 18:15	9/16 6:17													
直島町	9/15 18:15	9/16 5:00													
宇多津町															
綾川町	9/15 21:35	9/16 4:55													
琴平町															
多度津町															
まんのう町	9/15 18:25	9/16 4:55													
計	10	10											1		

2 特記事項

【避難情報】

別添「平成25年9月15日大雨警報に伴う避難情報」のとおり

【住家被害】

・高松市西植田町 床下浸水 1棟

香川県土砂災害警戒情報 第2号

平成25年9月16日 4時40分

香川県 高松地方気象台 共同発表

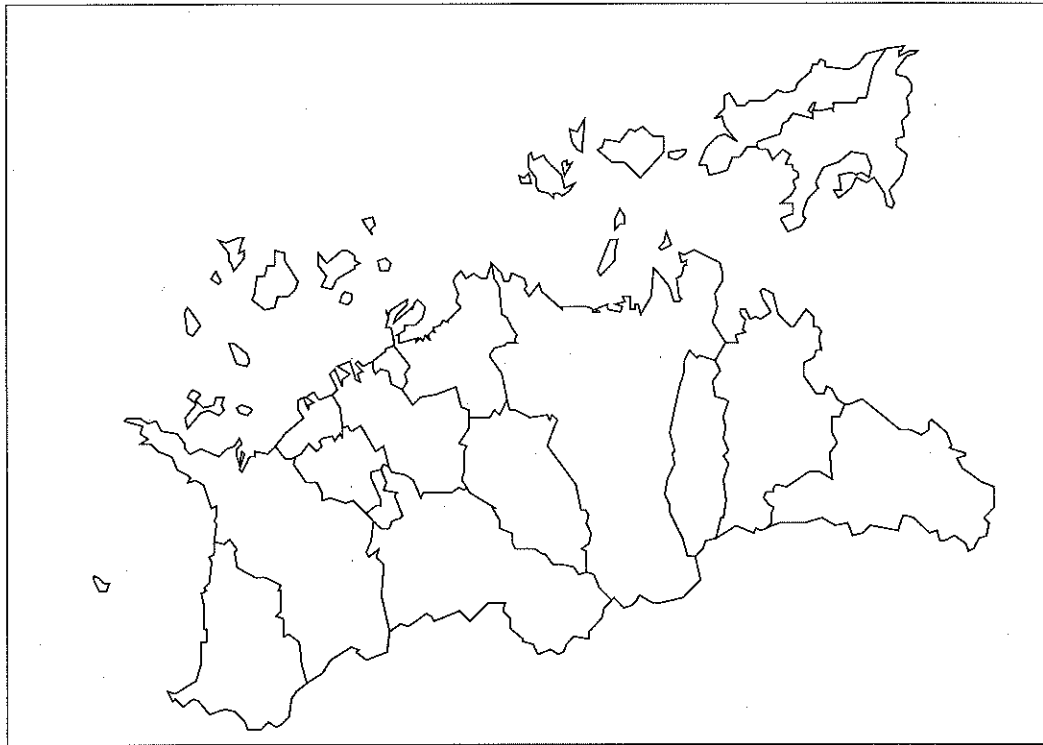
【警戒解除地域】

さぬき市 東かがわ市

【警戒文】

<全警戒解除>

大雨が弱まり、多発的な土砂災害が発生するおそれは少なくなりました。



□ 警戒解除地域

問い合わせ先

087-832-3543 (香川県土木部河川砂防課)

087-867-6113 (高松地方気象台観測予報課)